

**Kommunledningsförvaltningen**

2024-01-12

**Sammanträdande organ**

Kommunfullmäktige

**Tid**

2024-01-15 klockan 18:00

**Plats**

Safiren, Drottninggatan 19 Katrineholm

Allmänhetens fråga

<b>Nr</b>	<b>Ärende</b>	<b>Beteckning</b>
1	Protokollsjustering	
2	Sammanträdets laga tillkomst	
3	Fastställande av dagordning	
4	Meddelande gällande förtroendevalda	
5	Detaljplan för Kerstinboda 3:3 m.fl.	KS/2019:328
6	Idrottspolitiskt program 2024-2027	KS/2023:455
7	Måltidspolitiskt program 2024-2027	KS/2023:454
8	Personalpolitiska programmet	KS/2023:466
9	Strategi för kompetensförsörjning i Katrineholms kommun	KS/2023:461
10	Revidering av bygg- och miljönämndens reglemente	KS/2023:488
11	Svar på motion om gratis mensskydd	KS/2023:246
12	Svar på motion om att klimatanpassa Katrineholm för att klara såväl ökad hetta som större flöden	KS/2023:268
13	Svar på motion om att göra Katrineholm vildare genom att ytterligare främja den biologiska mångfalden i stadsmiljön	KS/2023:269
14	Svar på interpellation om beslutsgången när det gäller att bl.a göra gång och cykelväg mellan Talltullen och korsningen till Stora Djulö på befintlig väg	KS/2023:484
15	Motion om Konst för att lyfta kranstötorternas & stadens historia och nutid	KS/2023:503
16	Motion om att integrera kulturskolan i grundskolan	KS/2023:504
17	Motion om eken vid Djulö Herrgård	KS/2023:505
18	Motion om att göra Läroverksgatan till gångfartsgata vid Järvenskolan	KS/2024:20
19	(Ny) Interpellation om planeringen av	KS/2024:33

**Kommunledningsförvaltningen**

renoveringarna av särskilda boenden

20	(Ny) Interpellation om trafiksäkerhet i Björkvik	KS/2024:26
21	(Ny) Interpellation om trafiksäkerhet i Forssjö	KS/2024:27
22	(Ny) Interpellation om trafiksäkerhet i Äsköping	KS/2024:28
23	(Ny) Interpellation om trafiksäkerhet i Valla	KS/2024:29
24	(Ny) Interpellation om fastigheten Sothönan 16	KS/2024:30
25	(Ny) Interpellation om Baracken på Lövåsen	KS/2024:31
26	Meddelande	

Torgerd Jansson (S)

Ordförande

Frånvar oanmälan meddelas liksom tidigare till Nämndadministrationen enligt Arbetsordningen för kommunfullmäktige.



## Meddelande gällande förtroendevalda

### Förslag till beslut

Kommunfullmäktige lägger meddelandet till handlingarna.

Länsstyrelsen i Södermanlands län beslutar att utse ny ersättare för ledamot i kommunfullmäktige från och med den 11 december 2023 till och med den 14 oktober 2026.

Kommun: Katrineholms kommun

Parti: Centerpartiet

Avgången ersättare: Sara Högberg

Ny ersättare: Ann-Charlotte Olsson

§ 266

KS/2019:328 212

## Detaljplan för Kerstinboda 3:3 m.fl.

### Kommunstyrelsens förslag till kommunfullmäktige

Kommunfullmäktige beslutar att anta detaljplan för del av fastigheten Kerstinboda 3:3 m.fl.

### Sammanfattning av ärendet

Bygg- och miljönämnden beslutade 2023-11-29 att godkänna detaljplan för Kerstinboda 3:3 m.fl., samt överlämna förslaget till kommunfullmäktige för antagande.

Detaljplanens syfte är att möjliggöra en utökning av befintlig industribebyggelse inom planområdet. Tre av industrierna inom planområdet till att utöka sin verksamhet och behöver större fastigheter vilket den befintliga detaljplanen inte tillåter. Inom planområdet finns även en tallmosse som kommer att få ett skydd i den nya detaljplanen. Planområdet ligger en kilometer väster om Katrineholms centrum och har en area på cirka 30 hektar.

Planförslaget överensstämmer med intentionerna i översiktsplan 2030.

### Ärendets handlingar

- Kommunledningsförvaltningens tjänsteskrivelse, 2023-12-07
- Bygg- och miljönämndens beslut, 2023-11-29, § 110
- Planbeskrivning – Detaljplan för industriområdet i Kerstinboda, Katrineholms kommun
- Plankarta – Detaljplan för industriområdet i Kerstinboda, Katrineholms kommun
- Granskningsutlåtande – Detaljplan för industriområdet i Kerstinboda, Katrineholms kommun

### Kommunstyrelsens överläggning

Under kommunstyrelsens överläggning yttrar sig Mica Vemic (SD) samt planarkitekten William Rytterström.

Beslutet skickas till:

Akten

## Detaljplan för Kerstinboda 3:3 m.fl.

### Förvaltningens förslag till beslut

Kommunstyrelsen föreslår kommunfullmäktige besluta att anta detaljplan för del av fastigheten Kerstinboda 3:3 m.fl.

### Sammanfattning av ärendet

Bygg- och miljönämnden beslutade 2023-11-29 att godkänna detaljplan för Kerstinboda 3:3 m.fl., samt överlämna förslaget till kommunfullmäktige för antagande.

Detaljplanens syfte är att möjliggöra en utökning av befintlig industribebyggelse inom planområdet. Tre av industrierna inom planområdet vill utöka sin verksamhet och behöver större fastigheter vilket den befintliga detaljplanen inte tillåter. Inom planområdet finns även en tallmosse som kommer att få ett skydd i den nya detaljplanen. Planområdet ligger en kilometer väster om Katrineholms centrum och har en area på cirka 30 hektar.

Planförslaget överensstämmer med intentionerna i översiktsplan 2030.

### Ärendets handlingar

- Bygg- och miljönämndens beslut 2023-11-29, §110
- Planbeskrivning – Detaljplan för industriområdet i Kerstinboda, Katrineholms kommun
- Plankarta – Detaljplan för industriområdet i Kerstinboda, Katrineholms kommun
- Granskningsutlåtande – Detaljplan för industriområdet i Kerstinboda, Katrineholms kommun

Rasmus Berglöv  
Utredare

Beslutet skickas till:

Kommunfullmäktige

Akten

BMN §110

PLAN.2018.7

## Godkännande – Detaljplan för Kerstinboda 3.3 m.fl.

### Bygg- och miljönämndens beslut

Bygg- och miljönämnden beslutar att:

1. godkänna upprättat granskningsutlåtande daterat 2023-11-15
2. vidare beslutar nämnden att godkänna detaljplan för Kerstinboda 3.3 m.fl., Katrineholms kommun, samt överlämna förslaget till kommunfullmäktige för antagande.

### Reservation

Mot beslutet till förmån för det egna yrkandet reserverar sig Dorothee Hildebrandt (MP). Skriftlig reservation från Dorothee Hildebrandt (MP) redovisas som bilaga A.

### Motivering

Samhällsbyggnadsförvaltningen bedömer att de inkomna synpunkterna under granskningstiden har beaktats i det nya förslaget och att planförslaget kan tas upp för antagande i Kommunfullmäktige.

### Sammanfattning av ärendet

Planförslaget har varit utställt för granskning under tidsperioden 22 juni - 3 augusti 2023. Totalt inkom 16 yttranden varav 3 utan erinran. Samtliga yttranden, förvaltningens kommentarer samt vilka ändringar som gjorts i planen efter granskning, finns sammanfattade i granskningsutlåtandet, daterad 2023-11-15.

### Ärendets handlingar

Tjänsteskrivelse  
Plankarta Antagande A4  
Planbeskrivning Antagande  
Granskningsutlåtande

### Överläggning

Under bygg- och miljönämndens överläggning yttrar sig Christer Sundqvist (M), Dorothee Hildebrandt (MP), planarkitekt William Rytterström, Bertil Carlsson (C),

### Förslag och yrkande

Dorothee Hildebrandt (MP) yrkar avslag till förvaltningens förslag till beslut. Bertil Carlsson (C) yrkar bifall till förvaltningens förslag till beslut.

### Beslutsgång

Efter avslutad överläggning redogör ordföranden för sitt förslag till propositionsordning som godkänns av nämnden. Sedan ställer ordförande proposition på förvaltningens förslag till beslut och Dorothee Hildebrandts (MP) avslagsyrkande och finner att nämnden biträder förvaltningens förslag till beslut.

Ordförandens signatur

Justerandes signatur

Beslutet skickas till:

Akten

Ordförandens signatur

Justerandes signatur

# Planbeskrivning



*Planområdet, Katrineholms kommun 2023*

## Detaljplan för industriområdet i Kerstinboda, Katrineholms kommun

**Fastigheterna Cisternen 1, 2 & 3, Garveriet 1, Smedjan 3, Kerstinboda 3:2,  
3:3 & 3:4 samt del av Kerstinboda 3:1, 3:4, Nävertorp 5:1 och Upplaget 3**

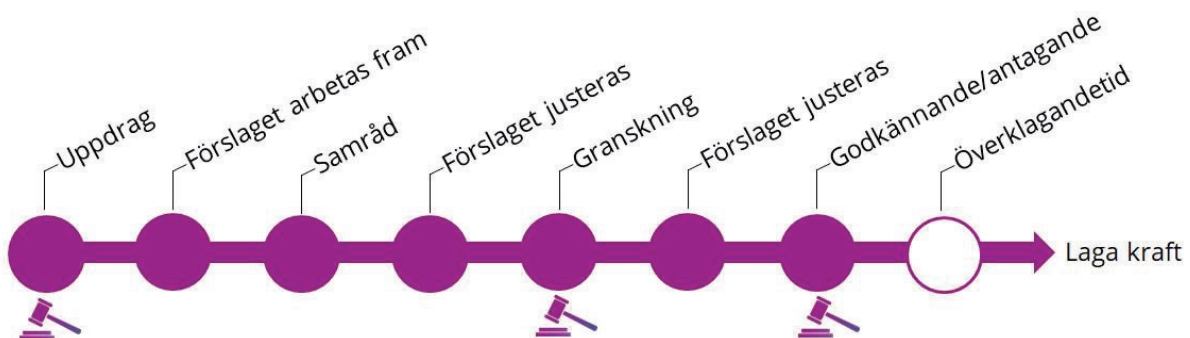


# Inledning

## Planprocessen – Utökad standardförfarande

Planarbetet påbörjades efter den 2 maj 2011, därmed följer detaljplanen den nya Plan- och bygglagen 2010:900 med de ändringar som trädde ikraft 2 januari 2015.

I detaljplanen ges en samlad bild av markanvändningen och hur miljön är tänkt att förändras eller bevaras. Under **plansamrådet** ges berörda möjlighet att lämna synpunkter på förslaget. Därefter sker en bearbetning av planförslaget som sedan ställs ut för **granskning**. Om synpunkter lämnas, ska dessa redovisas och berörda **underrättas** innan planen antas. Efter antagandet har "ej tillgodosedda sakägare" möjlighet att överklaga detaljplanen innan den kan vinna **laga kraft**.



Aktuellt skede för planprocessen, Katrineholms kommun, 2023

## Handlingar

- Plankarta
- Planbeskrivning (detta dokument)
- Undersökning om betydande miljöpåverkan
- Miljökonsekvensbeskrivning, Structor miljöpartner AB, 2 juni 2023

## Underlag till detaljplan

- Naturvärdesinventering vid Kerstinboda, Ekologigruppen AB – 20 december 2018
- Inventering av groddjur vid Kerstinboda, Ekologigruppen AB – 26 augusti 2019
- Dagvattenutredning, ÅF-Infrastructure AB - 3 juli 2019, uppdaterad av AFRY 12 december 2022
- Riskutredning, Säkerhetspartner Norden AB - 3 maj 2019, uppdaterad 21 februari 2020
- Geoteknisk utredning, Översiktlig geoteknisk utredning för planerade lokalgator – 31 januari 2019, uppdaterad 12 oktober 2020
- Miljöteknisk markundersökning och sedimentprovtagning, Structor miljöpartner AB – 19 augusti 2019, uppdaterad 16 april 2020
- Arkeologisk utredning, Arkeologerna, 26 oktober 2020
- Förprojektering av gata, Ramboll, 15 december 2020

## Syfte

Detaljplanen ska göra det möjligt att utöka befintlig industribebyggelse inom planområdet.

## Bakgrund

Tre av industrierna inom planområdet vill utöka sin verksamhet och behöver större fastigheter än vad de har i dagsläget. Den befintliga detaljplanen tillåter inte detta. Därför tar kommunen fram en ny detaljplan för att tillgodose dessa behov för att verksamheterna fortsatt ska kunna utvecklas. Inom planområdet finns det även en tallmosse som kommer få ett skydd i detaljplanen.

## Plandata

### Läge och areal

Planområdet ligger en kilometer väster om Katrineholms centrum och har en area på cirka 30 hektar.

### Markägförhållanden

Privata företag äger marken som används för befintliga verksamheter och kommunen äger gatorna och den mark som ännu inte är bebyggd.



*Kommunal mark (genomskinligt grå) och privatägd mark (genomskinligt grön) inom planområdet (streckad gul linje), Katrineholms kommun, 2023*

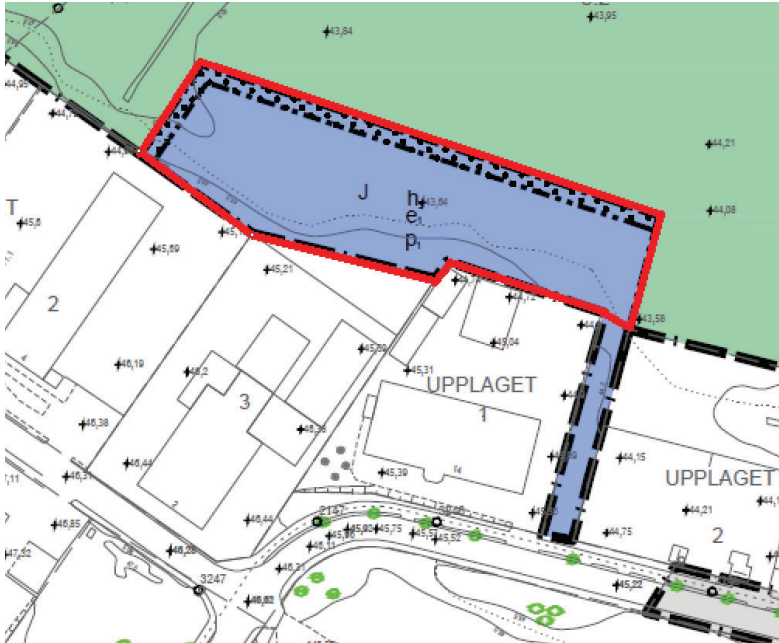
## Tidigare ställningstaganden

### Kommunala beslut

Bygg- och miljönämnden beslutade den 22 augusti 2018 att ge Samhällsbyggnadsförvaltningen i uppdrag att ta fram en detaljplan för att göra det möjligt att utöka industriområdet i Kerstinboda.

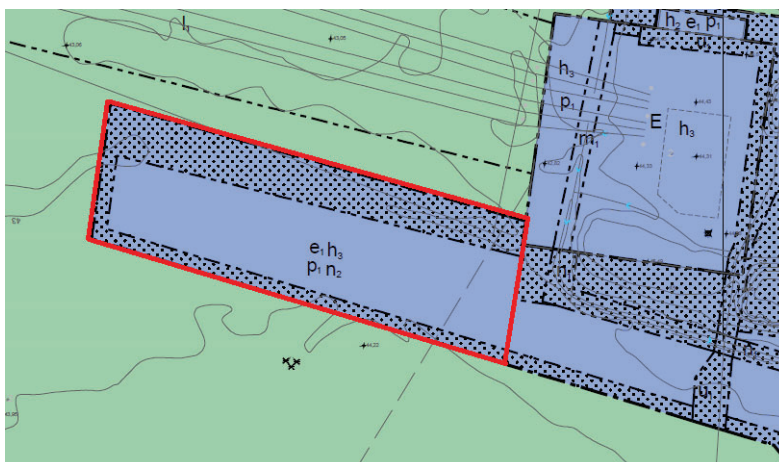
## Översiktsplan

Planförslaget överensstämmer med intentionerna i översiktsplan 2030 - del staden, antagen 2014-11-17. Den industri som planeras i den sydvästra delen av planområdet överlappar delvis mark som enligt översiktsplanen är grönyta inom vilken enstaka bebyggelse kan förekomma. Den nya marken som kommer tillhöra fastigheten Upplaget 1 går inte att lokalisera någon annanstans då den måste kopplas till den befintliga fastigheten Upplaget 1. Ytan är cirka 6800 kvm.



Rödmarkerade området är ena delen som överlappar mark som enligt översiktsplanen är grönyta där enstaka bebyggelse kan förekomma, Katrineholms kommun 2023.

Cisternen 1 får även ett tillskott på mark som enligt befintlig översiktsplan är klassad som grönyta där enstaka bebyggelse kan förekomma. Den geotekniska utredningen samt naturvärdesinventeringen visar att marken precis norr om fastigheten är olämplig för industriändamål. Marktillskottet måste ske i anslutning till den befintliga fastigheten Cisternen 1. Därför är placeringen som föreslås den bästa placeringen trots att delar av den inte är utpekad i översiktsplanen. Ytan är cirka 7700 kvm.



Rödmarkerade området är ena delen som överlappar mark som enligt översiktsplanen är grönyta där enstaka bebyggelse kan förekomma, Katrineholms kommun 2023.

Detaljplanen planlägger för 14 500 kvm industrimark där det enligt översiktsplanen ska vara grönyta där enstaka bebyggelse kan förekomma. Anledningen till att översiktsplanen inte följs till fullo är då en alternativ placering av denna mark inte är möjligt samt att den framtagna MKB:n (miljökonsekvensbeskrivningen) visar att denna placering inte innebär en betydande miljöpåverkan.

### Grönplan

Hela planområdet är utpekade som ett exploateringsområde i Grönplan för Katrineholms stad, daterad 2018-12-17.

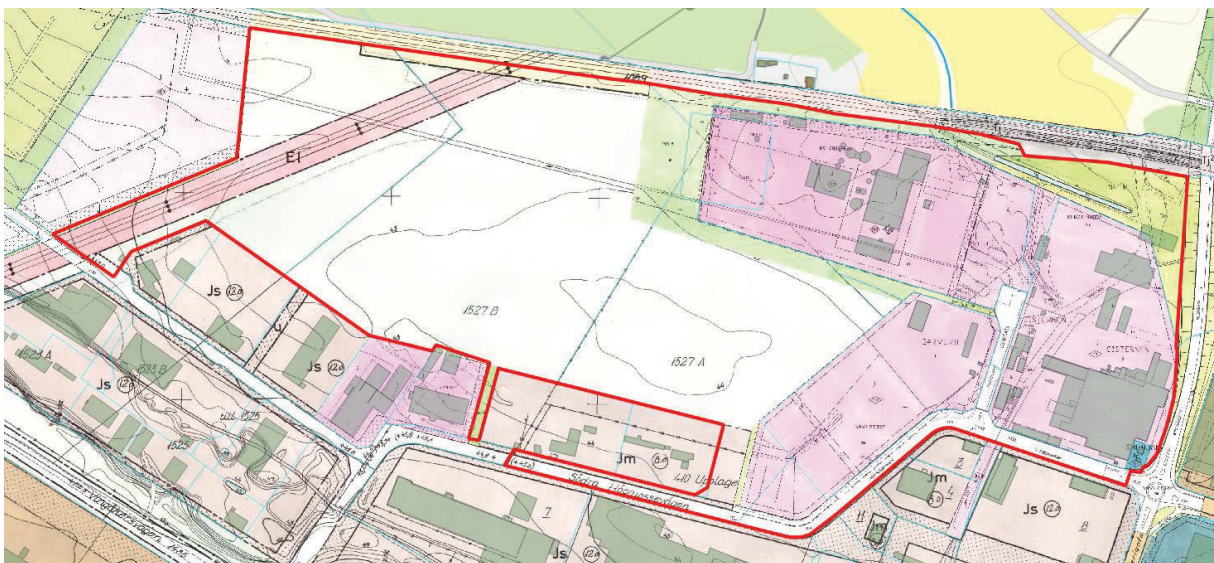
### Riksintresse

Planområdet angränsar direkt till riksintresset för västra stambanan. Västra stambanan är viktig för såväl persontrafik som godstransporter på sträckan Stockholm - Göteborg.

Planområdet är även beläget drygt 200 meter från Näsnaren som är ett Natura 2000-område enligt Art- och habitatdirektivet, direktiv 92/43/EEG och fågeldirektivet, direktiv 2009/147/EG. Kommunen konstaterar i undersökningen om betydande miljöpåverkan att planerad bebyggelse kan skada Natura 2000-områdena då området avvattnas mot sjön. En miljökonsekvensbeskrivning har tagits fram för att undersöka hur planen kan anpassas för att minimera påverkan på Natura 2000-områdena.

### Detaljplaner

Till största del omfattas planområdet av en stadsplan antagen 1971, som medger användningarna "park" och "gata" (04-KAS-698). Planområdets norra del omfattas av en detaljplan, fastställd 1983, som medger användningarna "industri", "småindustri" och "järnväg" (0483-P84/3). Planområdets östra del omfattas av en detaljplan, antagen 2000, som medger användningarna "industri" och "natur" (0483-P01/1). Planområdets sydöstra del omfattas av två detaljplaner, fastställda 1983, som medger användningarna "gata eller torg" samt "park eller plantering" (0483-P84/10 & 0483-P84/3). Planområdets sydvästra del omfattas av en detaljplan från 1989 som medger användningen "natur" (0483-P89/1). Detaljplanen från 1987 som finns direkt väster om planområdet tillåter redan industribebyggelse (0483-P87/12). Planen 0483-P84-10 upphävs i sin helhet då den ersätts av ny detaljplan. Resterande detaljplaner på platsen upphävs delvis av den nya detaljplanen. Detta gäller om föreslagna detaljplan antas och vinner laga kraft.



Planområdet (röd linje) och gällande detaljplaner som påverkas av den nya detaljplanen, Katrineholms kommun, 2023

## Miljöbedömning

Kommunen har genomfört en undersökning om betydande miljöpåverkan och konstaterar att genomförande av detaljplanen kan innebära betydande miljöpåverkan. Skälen för bedömningen är främst att planen gör det möjligt att bebygga delar av en tallmosse, som avvattnas mot ett nära beläget Natura 2000-område. Länsstyrelsen delar kommunens bedömning att detaljplanen kan medföra en betydande miljöpåverkan om den genomförs. Arbetet med en miljökonsekvensbeskrivning har skett parallellt med planens framtagande. Kommunen har haft ett avgränsningssamråd med Länsstyrelsen under hösten 2018 för att avgöra vilka frågor som miljökonsekvensbeskrivningen ska analysera.

Följande miljöaspekter utreds genom arbetet med miljökonsekvensbeskrivningen:

- Förorenade områden
- Naturmiljö
- Geoteknik
- Dagvatten
- Risker
- Buller

Miljökonsekvensbeskrivningen innehåller utöver analysen av planförslaget även analys av ett alternativ till planerad utveckling. Ett "nollalternativ" har också undersökts vilket innebär att utvecklingen inom området fortsätter utan att en ny detaljplan upprättas. Allt medräknat framstår planförslaget som det bästa av alternativen som miljökonsekvensbeskrivningen redovisar. Kommunen bedömer att detaljplanen är förenlig med miljöbalkens bestämmelser för hushållning med mark- och vattenområden och att miljö kvalitetsnormer inte kommer överskridas.

## Förutsättningar och förändringar

### Natur och kultur

#### Mark och vegetation

Marken inom planområdet består av redan bebyggd industrimark samt oexploaterad skogsmark. Detaljplanen gör det möjligt att utöka befintliga industrifastigheter genom att bebygga skogsmark.

#### Geotekniska förhållanden, skredrisk och grundläggning

Ny bebyggelse behöver grundläggas med hänsyn till de svåra geotekniska förhållandena i området. Framtagen geoteknisk utredning visar att huvuddelen av den oexploaterade marken inom planområdet utgörs av torv (närmast markytan), lera (under torven) och silt (underst). Ingen av dessa jordarter är lämpliga att bygga på utan att särskilt bearbeta marken först. Den totala mäktigheten för torven, leran och silten uppgår till mellan 10-20 meter för de delar av planområdet som tillkommande industribebyggelse planeras på.

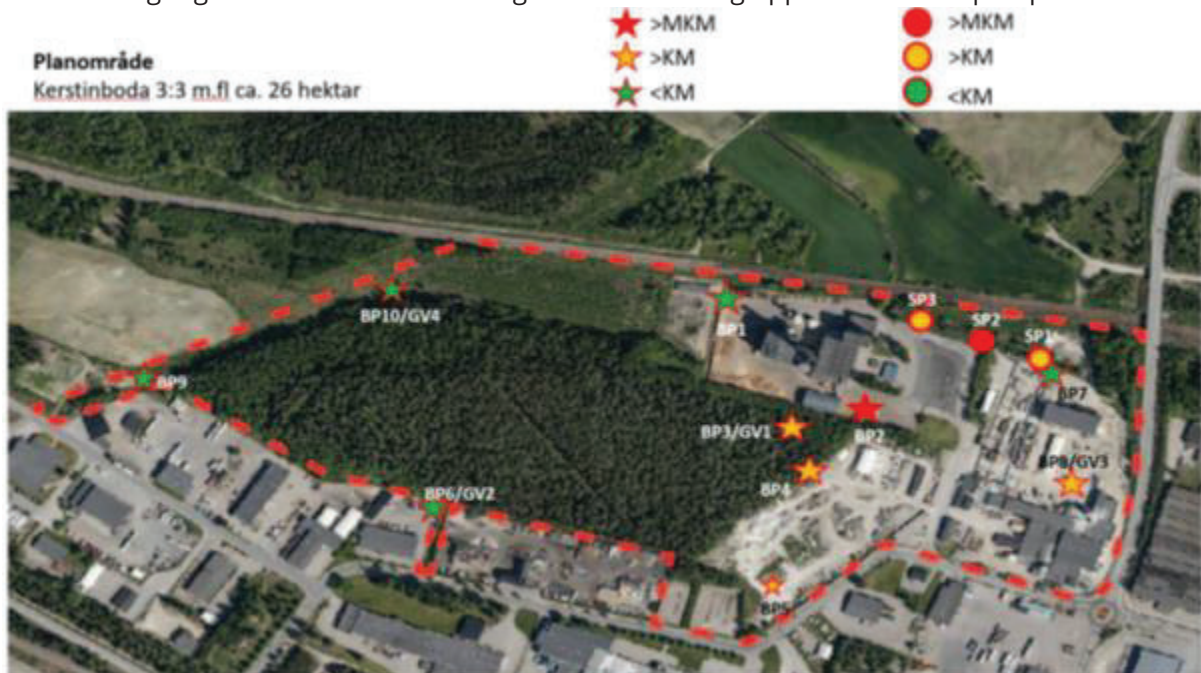
Den geotekniska utredningen rekommenderar förbelastning med stegvis pålastning av överlast och installation av dränering för att stabilisera leran under torvlagret snabbare. För att stabilisera gatumarken rekommenderas armering med geonät och geotextil. Gator ska anläggas så att de hamnar så nära som möjligt till den nuvarande marknivån eller under densamma på grund av områdets geotekniska egenskaper. Den geotekniska utredningen har blivit uppdaterad efter samrådet med fler borrhöjningar, framförallt punkter närmare spåret.

#### Markradon

Planområdet ligger utanför högriskområden för markradon enligt kommunens översiktliga kartering. Planområdet är dock nära Katrineholmsåsen som utgör ett högriskområde för markradon. Nya byggnader ska därför uppföras radonsäkert.

## Markföroreningar

Structor har tagit fram en övergripande utredning om föroreningsituationen för planområdet i form av en miljöteknisk markundersökning (MTU). Utredningen har påträffat föroreningar i Mejeridiket, inom befintliga industrifastigheter och på mark som ännu inte är bebyggd. Samtliga sedimentprover som tagits i Mejeridiket visar att det är mer förorenat än vad gränsvärdena för känslig markanvändning (KM) medger. Även några av borrhproverna visar att föroreningsmängden överstiger tillåtna värden för känslig markanvändning. Föroreningsnivåer som överstiger gränsen för mindre känslig markanvändning uppmätts i två av provpunkterna.



Provtagningspunkter samt föroreningsmängder i jord- och grundvattenprover (stjärnor) samt sedimentprover i Mejeridiket (cirklar), Structor Miljöpartner 2019

MTU rekommenderade ytterligare provtagningar för att klargöra huruvida källan för föroreningarna fanns inom planområdet och hur föroreningar sprids via planområdet. AFRY har efter samrådet tagit fram en MTU där den endast undersöker skogen. Undersökningen konstaterar att inga föroreningar överstiger Naturvårdsverkets generella riktvärden för mindre känslig markanvändning (MKM). Därför behöver inga ytterligare åtgärder ske inom området så länge markanvändningen inte förändras

Planerad bebyggelse kommer inte bidra till ökade föroreningar från planområdet då dagvatten kommer fördröjas och renas inom området. Påträffade föroreningar kommer sannolikt från källor utanför planområdet. Resonemanget om föroreningar är hämtat från dagvattenutredningen och miljökonsekvensbeskrivningen. Provtagning av sediment i Mejeridiket sker i samband med andra projekt och behöver därför inte utredas vidare inom ramen för arbetet med detaljplanen.

## Platsens historia

Området har använts för industriändamål sedan mitten av 1900-talet och framåt. Betongindustrin har funnits på platsen sedan mitten av 1900-talet. Kraftvärmeverket byggdes på 1980-talet. Tidigare användning var skogs- och jordbruksändamål.

## Kulturmiljövärden

Kommunen bedömer inte att det finns några framträdande kulturmiljövärden i området då det enbart innehåller industribebyggelse från 1950-talet och framåt. Kraftvärmeverkets höga

skorsten är ett väl synligt landmärke inom Katrineholms tätort och av betydelse för platsens identitet och ett är möjligt framtida kulturmiljövärde.



*Industribebyggelse och kraftvärmeverkets skorsten, Katrineholms kommun, 2019*

### **Fornlämningar**

Det fanns misstanke om att okända fornlämningar kunde finnas inom planområdet. Därför har två arkeologiska utgrävningar utförts. I den första utgrävningen så pekades ett mindre område ut som intressant för vidare undersökningar. Sammanlagt togs 21 schakt upp med grävmaskin. Inom planområdet finns inget av antikvariskt värde. Om fornlämningar påträffas i samband med exploatering föreligger anmälningsplikt enligt kulturminneslagen.

### **Bebyggelseområden**

#### **Bostäder**

Det finns ingen bostadsbebyggelse inom planområdet och detaljplanen möjliggör inte för att bygga bostäder. På den motsatta sidan av västra stambanan finns den närmaste bostaden, ett fritidshus. Förutom fritidshuset är det minst 300 meter från planområdet till den närmaste bostaden.

#### **Verksamheter**

Detaljplanen ska göra det möjligt att bygga ut ett av Katrineholms industriområden. Inom och utanför planområdet bedrivs redan industriverksamhet.

#### **Placering, skala, utformning och material**

Nya byggnader får inte placeras närmare än 4,5 meter från fastighetsgränserna. Tillåtna höjder för byggnader anpassas efter befintliga byggnader inom och i anslutning till planområdet. Maximal höjd för byggnader regleras med bestämmelser om nockhöjd. Tillåtna nockhöjder i området är reglerat till 40 meter inom Cisternen 1 och 27 meter inom Cisternen 3. För tillkommande bebyggelse är högsta tillåtna nockhöjd 15 meter. Närmast västra stambanan är högsta tillåtna nockhöjd 10 meter och tillåten användning begränsad till lagerverksamhet (J<sub>1</sub>). Den högsta tillåtna nockhöjden och begränsade användningsbestämmelsen (J<sub>1</sub>) är på grund av sämre markförhållande och närhet till Västra stambanan. Exploateringsgraden är reglerad till att maximalt 60 % av varje fastighet får bebyggas.

Detaljplanen bekräftar befintlig bebyggelse längs väg 52. Ny bebyggelse tillåts 20 meter från körbanans kant. Bekräftande av befintliga lägen för byggnader medför att plankartan tillåter byggnader inom 20 meter från körbanan i de sydöstra delarna av planområdet.

## **Service**

Det finns matbutiker, restauranger och drivmedelsförsäljning inom en kilometer från planområdet.

## **Jämställdhet, integration**

Planerad utveckling är positiv med hänsyn till jämställdhet och integration. Den skapar förutsättningar för företag att utöka och etablera verksamheter och därigenom möjligheten att fler människor hålls sysselsatta.

## **Barnperspektiv**

Barnperspektivet har inte beaktats mer än att kommunen konstaterat att det inte är relevant för området, då det inte finns eller kommer att byggas några bostäder, skolor eller lekparkar inom planområdet.

## **Tillgänglighet**

Planerade fastigheter bör utformas så att så stor del som möjligt av dem är tillgängliga för människor med funktionsvariationer. Såväl fysiska som psykiska funktionsvariationer är viktiga att beakta i utformningen.

## **Friytor**

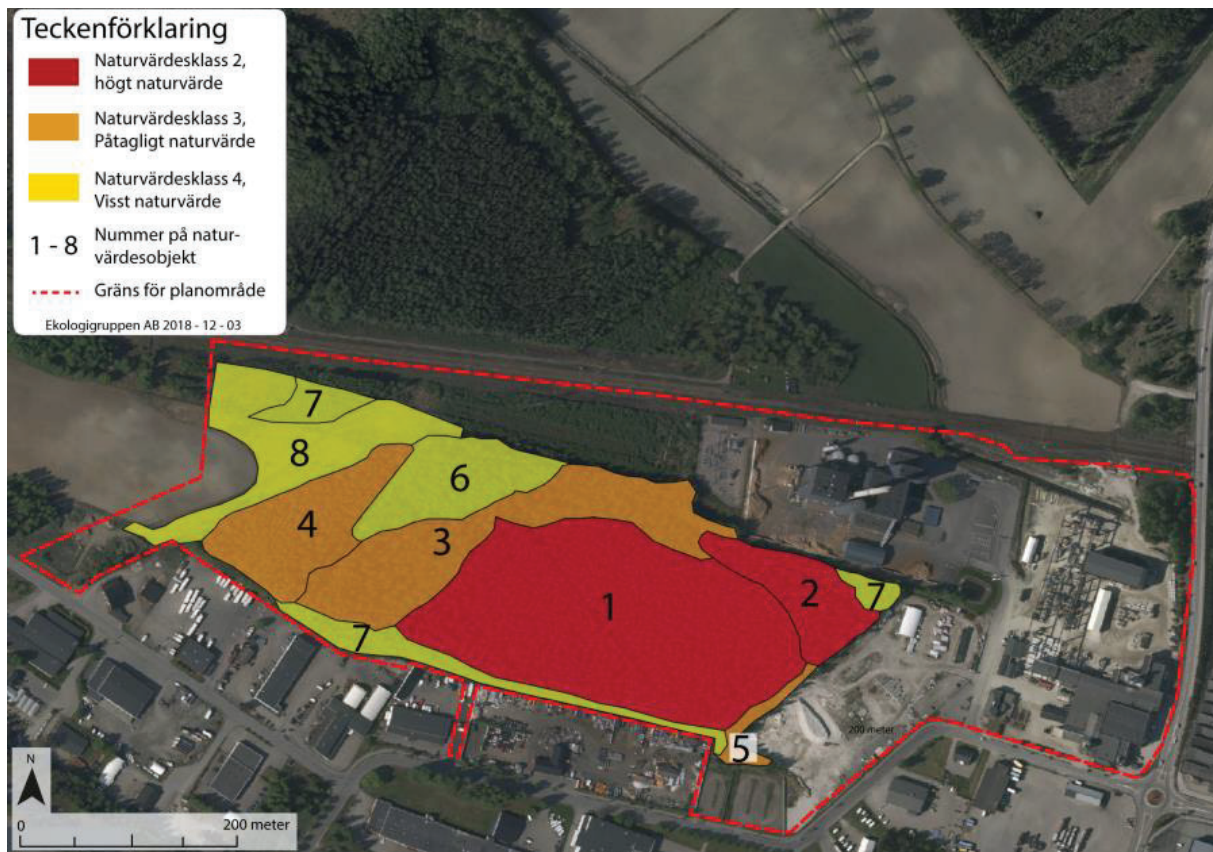
### **Lek och rekreation**

Området är idag otillgängligt och används därför inte för rekreation. Planområdet kommer inte utformas speciellt med hänsyn till lek och rekreation då det är en del av ett industriområde.

## **Naturmiljö**

Naturmark kommer att bebyggas till följd av planförslaget. Den naturmark som lämnas blir därför ännu viktigare för växter och djur i området. Cirka 2.8 hektar av naturmarken får bebyggas enligt detaljplanen. Det innebär att cirka 13.6 hektar naturmark skyddas av detaljplanen. Skogsmarken inom planområdet har undersökts genom en naturvärdesinventering (NVI) och en groddjursinventering har tagits fram efter rekommendationer i NVI. NVI:n har klassificerat naturen inom planområdet med utgångspunkt i en 4-gradig skala i vilken klass 1 har högst naturvärde och klass 4 har lägst naturvärde. Ungefär hälften av den undersökta naturmarken är identifierad som naturvärdesklass 2. Naturvärdesklass 2 beskrivs som att vara av betydelse för att upprätthålla biologisk mångfald på regional eller nationell nivå. Naturvärdesklassen beror på att det påträffades några naturvårdsarter och hotade arter med högt indikatorvärde.





Naturvärdesinventeringen, Ekologigruppen AB 2019.

Utredningen konstaterar dock att vissa biotopkvaliteter av vikt för biologisk mångfald som hade kunnat förväntas inte fanns eller fanns mindre av än väntat. NVI:n rekommenderar att ta fram fågel- såväl som groddjursinventering för planområdet. Kommunen har valt att ta fram en groddjursinventering då NVI:n bedömer att området sannolikt har begränsad betydelse för de tre rödlistade fågelarter som finns inrapporterade för området i ArtDatabanken.



Skogsmarken inom planområdet, Katrineholms kommun, 2019

Det finns miljöer som kan vara gynnsamma för groddjur inom planområdet. Enligt inventeringens slutsatser har området ett begränsat värde för den lokala populationen av groddjur. I samband med inventeringen hittades två individer av vanliga paddor och en av vanlig groda. Norr om planområdet, närmare Näsnaren, påträffades vid inventeringstillfället en större vattensalamander.



*Inventerade diken och påträffade groddjur, Ekologigruppen AB, 2019*

Ekologigruppen utesluter inte helt att det finns större vattensalamandrar inom planområdet, men bedömer att det är liten sannolikhet att arten finns där i något betydande antal och att kunskapskravet i miljöbalken gällande det uppfylls. Groddjursinventeringen bedömer att lokala populationer av grod- eller kräldjur som är skyddade enligt 4§ i artskyddsförordningen inte riskerar att skadas till följd av att skogsmarken inom planområdet bebyggs.

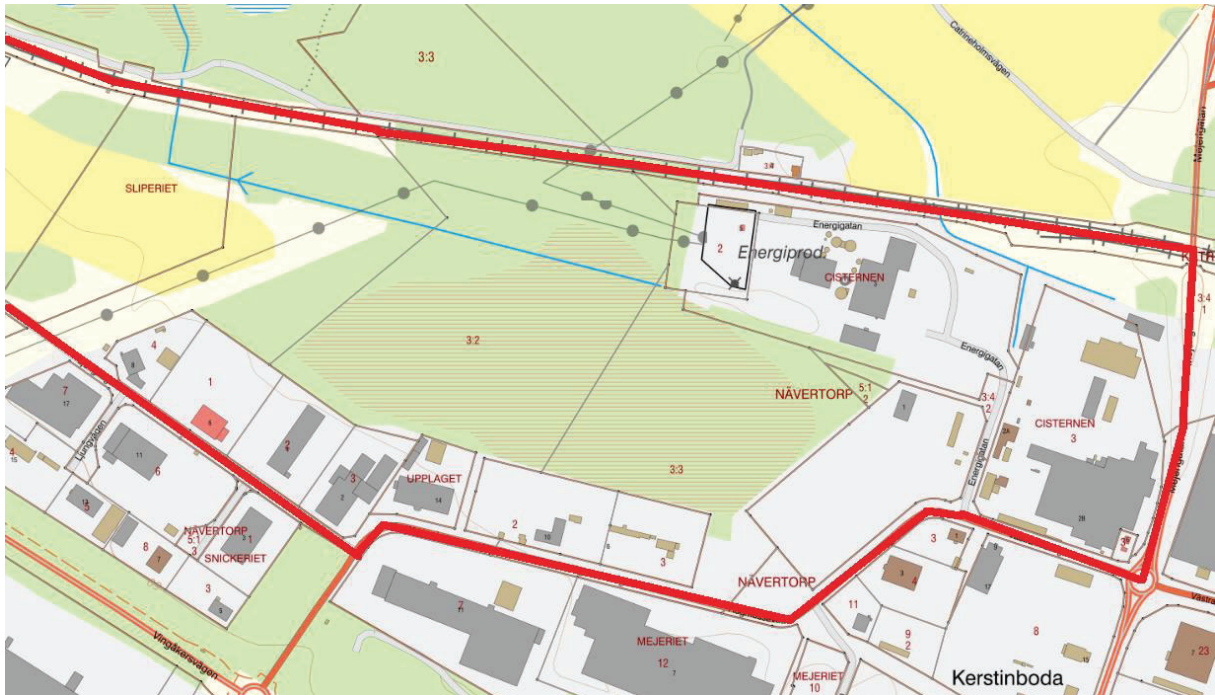
## Vattenområden

Naturmarken som tas i anspråk består till stor del av en tallmosse som avvattnas mot sjön Näsnaren som är lokaliserat utanför planområdet. Mejeridiket avvattnar planområdets östra delar samt bebyggelse utanför och rinner genom områdets nordöstra del. Mejeridiket är redan förorenat, se ytterligare information under rubriken "Markföroreningar". De västra delarna av planområdet avvattnas via ett dike västerut mot Näsnaren. Den planerade bebyggelsen bedöms inte påverka Näsnarens miljö kvalitetsnormer negativt, förutsatt att de åtgärder som föreslås i dagvattenutredningen vidtas.

Plankartan innehåller regleringar för att vägleda utformning av fastigheter i enlighet med föreslagen dagvattenhantering. Kommunen driver tillsammans med Sörmland Vatten ett projekt för att anlägga en våtmark norr om planområdet. Industriföretag inom och utanför planområdet är även medverkande i våtmarksprojektet och ser den som ett sätt att motverka driftstörningar till följd av översvämningar. Våtmarken har inte tagits med i detaljplanen eftersom den kommer hantera dagvatten från fler verksamheter än industrierna inom planområdet. Åtgärder inom vattenområden är tillståndspliktiga enligt 11 kapitlet miljöbalken.

## Strandskydd

Kommunen upphäver strandskyddet för all kvartersmark inom planområdet samt för den allmänna gatan. Det görs med stöd av punkt 4 i miljöbalken 7 kap § 18 c "behövs för att utvidga en pågående verksamhet och utvidgningen inte kan genomföras utanför området". Befintliga verksamheter behöver mark precis intill deras befintliga fastigheter. Markerat i rött är de områden som ses som barriärer för planområdet.



I norr begränsas planen av järnvägen som är ett riksintresse. I söder begränsas planen av Högmossen. Även om vägen flyttas går det inte att utvidga verksamheter då det redan finns befintliga verksamheter söder om Högmossen. Detsamma gäller Mejerigatan som går öster om planområdesgränsen. Därför behöver befintliga verksamheter utvidgas inom strandskyddat område.

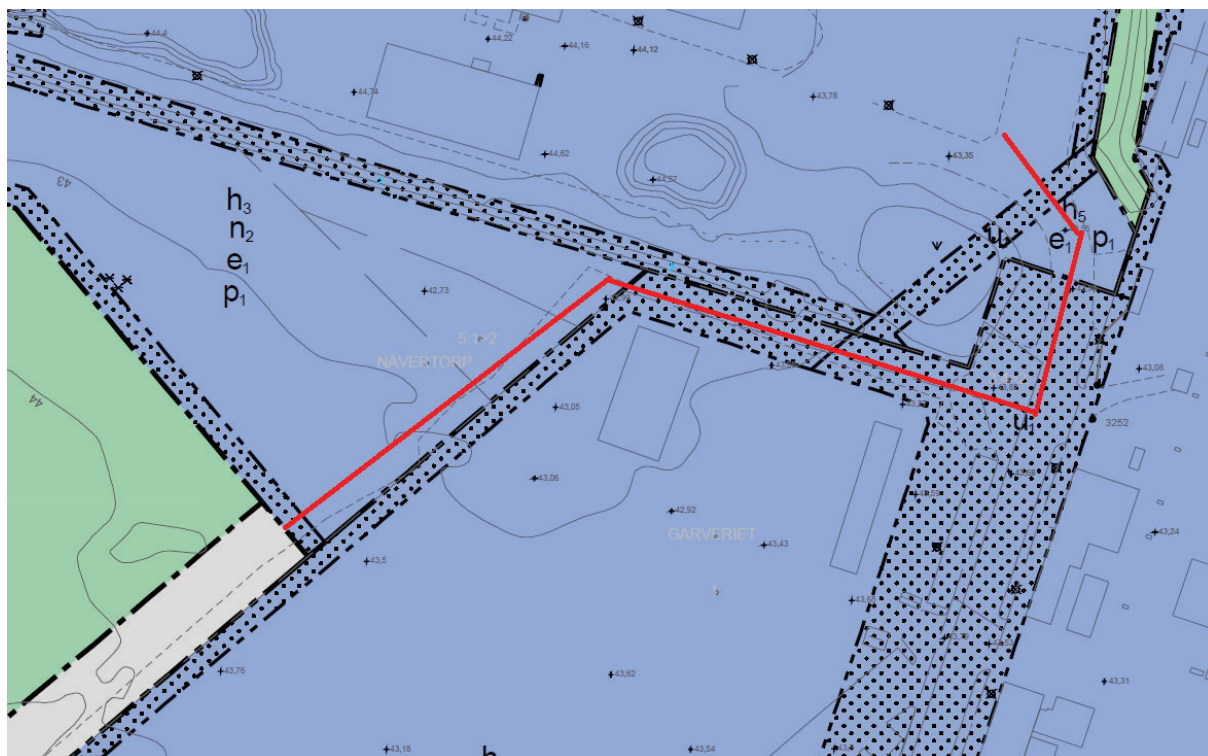


Dike inom planområdet, Katrineholms kommun, 2018

## Gator och trafik

### Vägar

Idag har Tekniska verken, K-Prefab och Vattenfall en gemensam infart till sina fastigheter via Energigatan. Föreslagen utveckling enligt detaljplanen innebär att Energigatan upphör vara en allmän gata och omvandlas till en privat infart för K-Prefab. Tekniska verken och Vattenfall får en ny infart via planerad gata.



Planerad vägsträckning på kvartersmark

### Gång- och cykelvägar

Det finns en gång- och cykelbana längs Högmossenavägen, som ligger i södra delen av planområdet. Gatuområdena i planförslaget är 16 meter breda, så de är tillräckliga för att ordna en gång- och cykelbana bredvid körbanan om det blir aktuellt.

### Kollektivtrafik

Området kommer inte att trafikeras med kollektivtrafik och den närmaste busshållplatsen finns ungefär 300 meter söderut, vid väg 52. Från hållplatsen går bussar flera gånger i timmen till och från Katrineholms centrum, Vingåker och Eskilstuna.

### Flyghinderanalys

En flyghinderanalys har tagits fram och skickats till berörda flygplatser. Flyghinderanalys visade på att den föreslagna höjden i plankartan inte är ett problem sett till CNS-utrustning, civila in- och utflygningsprocedurer samt luftrummet.

### Parkering

Fastighetsägare ansvarar för att ordna de parkeringsplatser som behövs på den egna kvartersmarken. Planerad gatumark är tillräckligt bred för att lastbilar ska kunna parkera vid körbanans kant.

## Störningar

### Buller

Planområdet är stört av buller från trafik såväl som befintliga verksamheter. Den närmaste bostaden är ett fritidshus på motsatta sidan av västra stambanan. Förutom fritidshuset är det 300 meter till det närmaste bostadskvarteret. Planerad bebyggelse kommer inte bidra med märkbart mer buller. Miljökonsekvensbeskrivningen resonerar emellertid att omgivningen nog inte kommer störas mer av ny industri än bullret från den befintliga. Fritidshuset är främst stört av buller från järnvägen och planen tillåter inte någon ny bebyggelse närmare än existerande verksamhet inom Tekniska verkens eller Vattenfalls fastigheter. Planområdet är dessutom redan omringat av industribebyggelse. Samhällsbyggnadsförvaltningen bedömer att ytterligare buller inte kommer vara skadligt för de som bor närmast eller vistas på platsen.

### Risker

Planförslaget minskar risken för att Katrineholms elförsörjning och fjärrvärme ska slås ut genom att separera infartstrafiken för flera verksamheter. Miljökonsekvensbeskrivningen resonerar att den nuvarande trafiksituationen med Energigatan som enda infart till tre verksamheter medför en risk för människor, verksamheterna och allmänheten. Den nuvarande trafiklösningen medför risker eftersom tungt lastad industritrafik från K-Prefab korsar Energigatan flera gånger per dag. Det finns stora risker med den nuvarande trafikförsörjningen. Sker exempelvis en trafikolycka på Energigatan kan det medföra att bränsletransporter, servicetekniker eller räddningstjänst inte kan nå Tekniska verkens eller Vattenfalls fastigheter. När detaljplanen är genomförd minskar riskerna för personolyckor såväl som avbrott i el- och fjärrvärmenätet genom att infarterna blir uppdelade för de olika verksamheterna. De planerade infarterna gör det dessutom enklare att utrymma industrifastigheterna då de är planerade på motsatta sidan av fastigheten i förhållande till västra stambanan.

Det passerar en luftburen högspänningsledning genom planområdets norra och västra delar. Ledningen ligger under bestämmelsen *markreservat för allmännyttig luftledning (I<sub>1</sub>)*. Bestämelseområdet följer ledningsrättens gränser, ungefär 20 meter ut från ledningarna. Samhällsbyggnadsförvaltningen bedömer att avståndet är tillräckligt för att inte innebära någon fara för människor som vistas i området eller för att ledningarna ska skadas av angränsande verksamheter.

Det finns två byggnader på Tekniska verkens fastighet som ligger cirka 18-20 meter från västra stambanans spår. Den ena byggnaden är ett förråd och den andra är en nätstation. Riskutredningen sammanfattar att det medför stor skada om ett urspårat tåg kolliderar med nätstationen. Utredningen visar dock att individ- och samhällsriskerna till följd av en farlig godsolycka är acceptabel på avstånd större än 15 meter från spåret.

Framtagen riskutredning uttrycker att risknivåerna för prognosår 2040 samt nuvarande användning av planområdet är acceptabel med gällande avstånd mellan byggnader och järnväg. Riskutredningen rekommenderar dock att behålla ett bebyggelsefritt område på 25 meter från spåret i samband med tillkommande byggnation och ökad persontäthet i området. Bebyggelsefritt avstånd mellan järnväg och bebyggelse motiveras även av att det underlättar underhållsarbete och räddningsinsatser vid händelse av en olycka.

Plankartan bekräftar byggrätten för förrådet och nätstationen men begränsar användningen för tillkommande bebyggelse i övrigt till att enbart få ske i form av lager närmare än 25 meter från spåret. Marken inom 20 meter från spåret får inte förses med nya byggnader. Begränsningarna av marken inom 25 meter finns för att styra så att platsen inte uppmuntrar till stadigvarande vistelse, i enlighet med riskutredningens rekommendationer. Samhällsbyggnadsförvaltningen

bedömer att ordnande av förråd innebär en utformning som inte uppmuntrar till stadigvarande vistelse och att det därför kan ske från 20 meters avstånd till järnvägen. Det är mindre än en meters höjdskillnad mellan banvallen och angränsande delar av planområdet. På grund av de små höjdskillnaderna bedömer förvaltningen att 20 meters avstånd mellan järnvägen och planerad bebyggelse är tillräckligt för att kunna genomföra underhåll och räddningsinsatser kring spåren.

Planområdet ramas in av Högmossevägen och Västra Fredsgatan i syd samt av väg 52 i öst. Högmossevägen och Västra Fredsgatan används huvudsakligen för transporter inom industriområdet. Väg 52 är en del av förbifarten för trafik som passerar eller ska in i Katrineholm. Det förekommer transport av farligt gods på väg 52. Planförslaget bekräftar befintlig bebyggelse längs väg 52 men reglerar i övrigt så att tillkommande bebyggelse får uppföras som närmast 20 meter till vägbanans kant.

## Teknisk försörjning

### Vatten och avlopp

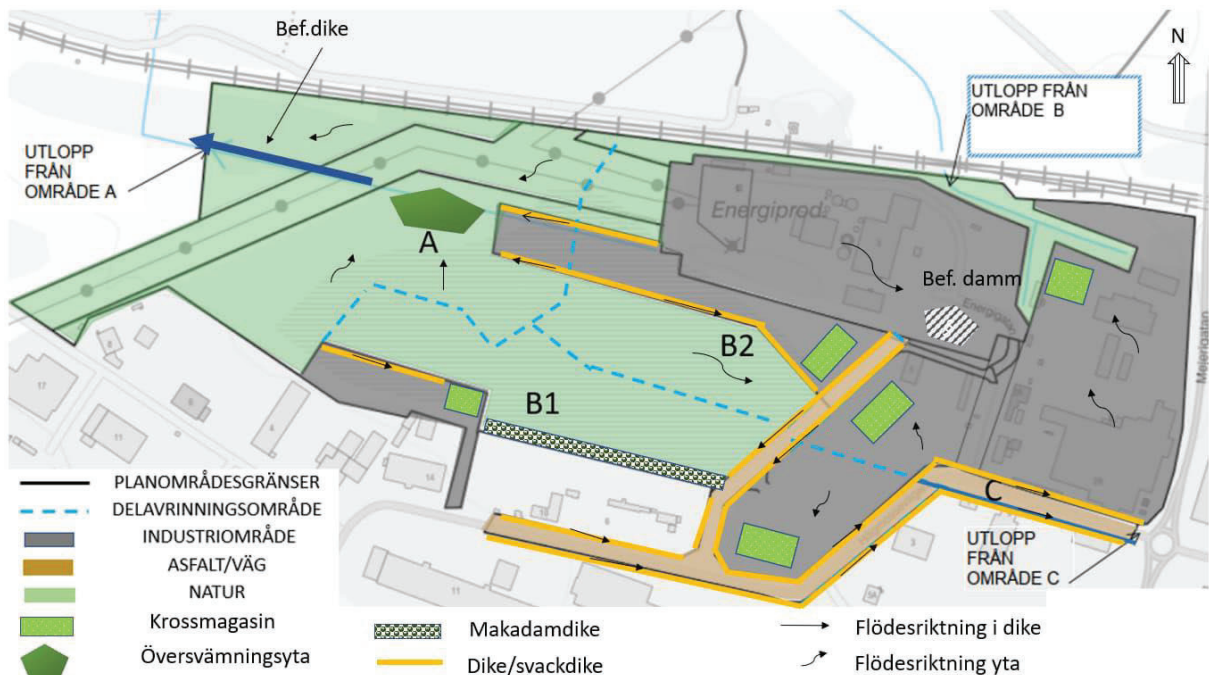
Planområdet ligger inom befintligt verksamhetsområde.

### Dagvatten

Den hårdgjorda ytan inom planområdet bedöms öka från 8,16 hektar till 11 hektar.

Dagvattenutredningen rekommenderar att 15 mm regn av den reducerade arean inom varje ny och befintlig industrifastighet renas inom fastigheten.

Plankartan reglerar att minst 10 % av marken inom varje fastighet ska vara tillgänglig fördröjning av dagvatten genom egenskapsbestämmelsen "n<sub>2</sub>". Regleringen om dagvattenfördröjning finns för att kunna tillämpa den lösning som dagvattenutredningen föreslår. Plankartan reglerar även bevarande av befintliga diken genom bestämmelsen "n<sub>1</sub>". Detta för att det ska vara möjligt att leda bort dagvatten från existerande tillika planerad bebyggelse.



Föreslagna åtgärder från dagvattenutredningen, AFRY 2022.

Vid skyfall så har planområdet sin avrinning mot markerad översvämningssyta eller närliggande gator med svackdike. Norr om planområdet ligger Natura 2000-området Näsnaren. Idag har sjön

en otillfredsställande ekologisk status och uppnår inte god kemisk ytvattenstatus. Genom att föreslagna dagvattenlösningar implementeras så bedöms både föreoreningshalter och föroreningsmängder från planområdet minska till under dagens nivåer och även komma under kommunens riktvärden. Därför riskerar inte en exploatering att påverka miljökvalitetsnormerna negativt.

## **Konsekvenser av planens genomförande**

### **Miljöbedömning**

Structor Nyköping AB har på uppdrag av Katrineholms kommun tagit fram en miljökonsekvensbeskrivning (MKB) för planerad utveckling. Efter samrådet har plankartan uppdaterats så pass mycket att MKB:n har behövt uppdateras.

I samband med att en MKB tas fram så håller kommunen tillsammans med länsstyrelsen ett avgränsningssamråd. På samrådet bestäms vilka delar MKB:n ska omfatta. Fyra punkter undersöktes i MBK:n

- Konsekvenser för dagvatten och hydrologiska förhållanden och dess inverkan på Natura-2000 området Näsnaren.
- Konsekvenser för andra naturvärden utifrån groddjur och sumpskogen inom planområdet.
- Konsekvenser för belastning av dagvatten och föroreningar vilket även innefattar påverkan på mejeridiket.
- Betydelsen av olycksrisker med farligt gods som går på närliggande järnväg

#### *Risker:*

Risker inom området kommer inte öka i samband med detaljplanen. Detaljplanen minskar snarare risken för olyckor genom att ta bort den delade infartsvägen. Därför bedömer Structor att det inte finns risk för betydande miljöpåverkan sett till risker.

#### *Buller:*

Nuvarande industri regleras av miljötillstånd där exempelvis buller regleras. Detaljplanen kommer inte tillåta nya industrier på platsen därför bedömer Structor att det inte finns risk för betydande miljöpåverkan sett till buller. I Länsstyrelsens samrådsyttrande lyftes frågan kring bullrets påverkan på friluftsliv- och djurliv. MKB:n konstaterar att det inte finns risk för påverkan på friluftsliv- och djurlivet från buller.

#### *Dagvatten:*

Den framtagna dagvattenutredningen visar att det är möjligt att ta om hand och rena dagvattnet inom området. MKB:n visar att det inte finns risk för betydande miljöpåverkan på dagvattnet om de föreslagna åtgärderna i dagvattenutredningen utförs.

#### *Natur:*

En NVI har tagits fram. Delar av området är klassat som "höga naturvärden". Detaljplanen medger industrianvändning på en mindre del av området som har högt naturvärde. Detta innebär att detaljplanens genomförande kan påverka naturvärdena inom området negativt. Därför rekommenderar MKB:n ekologisk kompensation av skogliga värden. Kommunen kommer att följa rekommendationen och utföra de rekommenderade åtgärderna så att områdets naturmiljö inte påverkas negativt. Den föreslagna åtgärden är att uppföra faunadepåer inom naturområdet.

Sammantaget konstaterar MKB:n att det inte finns risk för att detaljplanen medför en betydande miljöpåverkan eller att Natura-2000 området påverkas negativt. Det finns en risk för en mindre

påverkan på områdets naturmiljö om inte kompensationsåtgärder utförs. Kommunen ska utföra de föreslagna åtgärderna. Därför drar MKB:n slutsatsen att detaljplanen inte påverkar några av de lyfta värdena negativt.

### **Sociala konsekvenser**

Planförslaget kommer möjliggöra för att fler människor kan få sysselsättning i kommunen och därigenom stanna kvar eller flytta till Katrineholm. Planförslaget skapar förutsättningar för utveckling av verksamheterna som finns inom planområdet.

### **Kulturmiljö**

Planerad bebyggelse kommer inte påverka några kulturmiljövärden.

### **Bebyggelse**

Det är viktigt att dagvattnet fördröjs på plats i enlighet med dagvattenutredningen och därefter leds bort från området då marken har begränsad infiltrationskapacitet. Blir vatten stående nära byggnader eller infrastruktur finns det stor risk för sättningar.

### **Trafik**

Detaljplanen innebär inte några ändringar för trafiken i Katrineholms tätort. För verksamheterna inom planområdet innebär däremot detaljplanen att infartstrafiken för olika verksamheter blir säkrare genom separerade infarter.

### **Ekonomiska konsekvenser**

Planförslaget gör det möjligt att bebygga delar av planområdet med industri och gator. Utbyggnation av gator och övrig infrastruktur samt tillkommande underhåll belastar kommunen och övriga som äger anläggningar. Kommunen bedömer dock att de ekonomiska följderna av utbyggnationen ger större vinst jämfört med kostnaderna för att bygga ut. För Katrineholm kommer utvecklingen av området medföra en positiv ekonomisk utveckling genom möjligheter för företag att utöka verksamheter inom planområdet.

### **Ekologiska konsekvenser**

Kommunen bedömer att en väl utformad dagvattendamm i den västra delen av planområdet kan ge bättre livsmiljöer för skyddade arter än sumpskogen som till en liten del kommer att bebyggas enligt planförslaget. Bedömningen överensstämmer med den som presenteras i framtagna MKB. Enligt genomförda inventeringar finns det spridningseffekter från Näsnaren in i planområdet. Livsmiljöerna i området är dock inte betydelsefulla för det lokala beståndet då det finns mer gynnsamma livsmiljöer för dessa vid Näsnarens sydöstra stränder.

Utsläpp som sprids från området kommer att minska till följd av den planerade bebyggelsen enligt dagvattenutredningen. Det är viktigt att de dagvattenlösningar som föreslås i dagvattenutredningen vidtas för att uppnå den förbättring som beskrivs gällande minskade utsläpp från området. Plankartan reglerar att 10 % av varje fastighet ska vara tillgänglig för fördröjning av dagvatten. Kommunen har tillsammans med lokala företag inlett förarbeten för att anlägga en våtmark strax norr om planområdet, längs Mejeridiket innan det når Näsnaren. Forskning visar att våtmarker är väl rustade att ta upp föroreningar samt minska näringsinnehåll i vatten som passerar.

### **Park och natur**

Det finns ingen parkmark inom planområdet. Naturmarken i planområdet är svårtillgänglig för allmänheten och kommer delvis att bebyggas till följd av detaljplanen. Kommunen kommer att anlägga en väg som kommer öka tillgängligheten till naturmarken.



# Genomförande

## Organisatoriska frågor

### Tidplan

Samråd	2019:3
Granskning	2023:2
Antagande	2023:4
Laga kraft	2024:1

### Genomförandetid

Genomförandetiden är 10 år från den dag då detaljplanen vinner laga kraft.

### Huvudmannaskap

Kommunen är huvudman för allmänna platser.

### Ansvarsfördelning

Exploatören ansvarar för genomförandet av planen och bekostar eventuella arbeten med befintliga ledningar. Kommunen ansvarar för och bekostar utbyggnad av de allmänna gatorna inom planområdet.

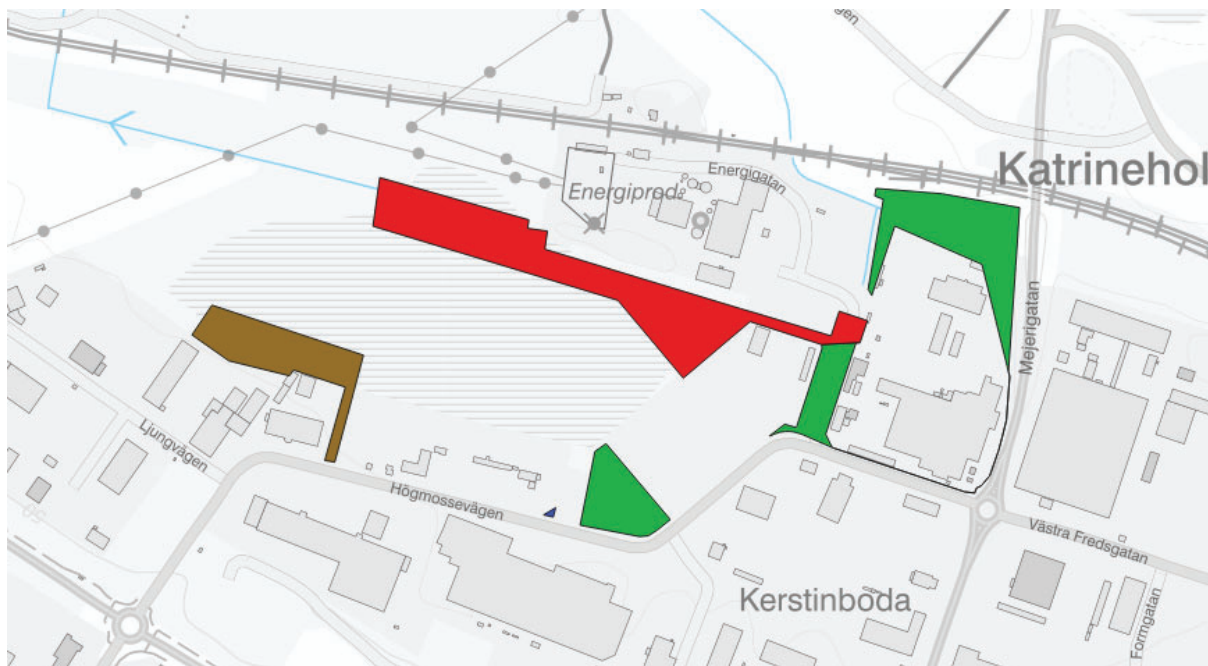
## Fastighetsrättsliga frågor

### Berörda fastigheter

I planområdet ingår fastigheterna Cisternen 1, 2 & 3, Garveriet 1, Smedjan 3, Kerstinboda 3:2, 3:3 & 3:4 samt del av Kerstinboda 3:1, 3:4, Nävertorp 5:1 och Upplaget 3.

### Fastighetsbildning

Kommunen kommer att sälja delar av marken inom planområdet till 3 olika fastighetsägare. Kommunen kommer även köpa mark från en fastighetsägare för att möjliggöra en framtida väg.



Karta som visar framtida marköverlåtelse

Röda området:

Katrineholms kommun äger all mark inom det röda området förutom en mindre remsa vid fastigheten Garveriet 1. Katrineholms kommun kommer att köpa denna remsa och skriva ett köpeavtal med fastighetsägaren av Cisternen 1 för att de ska överta hela det rödmarkerade området.

Bruna området:

Katrineholms kommun äger all mark inom det bruna området. Katrineholms kommun skriver ett köpeavtal med fastighetsägaren av Upplaget 1 för att överlåta marken till dem.

Gröna områden:

Katrineholms kommun äger all mark inom det gröna området. Katrineholms kommun skriver ett köpeavtal med fastighetsägaren av Cisternen 3 och Garveriet 1 för att överlåta marken till dem.

Blåa området:

Katrineholms kommun ska anlägga en väg in till planområdet då Energigatan kommer sluta vara en allmän väg. Därför behöver Katrineholms kommun skriva ett köpeavtal med fastighetsägaren av Upplaget 3 för att överlåta det blåa området till kommunen.



Karta som visar marköverlåtelsen som ska ske mellan fastighetsägaren av Upplaget 3 och Katrineholms kommun.

### **Gemensamhetsanläggningar**

Det finns inga gemensamhetsanläggningar inom planområdet.

### **Ledningsrätt**

Det finns flera ledningsrätter inom planområdet, de avser skydd av ledningar för: fjärrvärme, vatten, avlopp och starkström. Ledningsrätter inom kvartersmark skyddas med u-områden.

### **Övrigt**

Servitut för tryckbankar längs med järnvägen och för infart in till Cisternen 2 finns inom planområdet.

### **Ekonomiska frågor**

#### **Kostnader**

Detaljplanen bekostas av Katrineholms kommun. Planavgift tas ut i samband med bygglov.

#### **Tekniska frågor**

Behov av ledningsomläggningar inom planområdet kan uppstå. Om ledningar behöver flyttas i samband med exploatering ansvarar exploitören för åtgärden i samråd med ledningsinnehavaren.

## **Vatten och spillvatten**

Ledningsnätet för vatten och spillvatten byggs ut till nya fastigheter. Sörmland Vatten ansvarar för att ledningsnätet byggs ut. Anslutningsavgift tillkommer för fastighetsägarna.

## **Dagvatten**

Kommunen ansvarar för dikessystem och gatuvattnet. Fastighetsägarna ansvarar för att de egna fastigheterna fördröjer och renar dagvattnet på fastigheterna. Fastighetsägare ansvarar för att omhänderta det dagvatten som vid skyfall kan ledas ut från fastigheterna. Den framtagna dagvattenutredningen visar på lösningar för omhändertagande av dagvatten vid skyfall.

## **Brandvatten**

Befintligt ledningsnät inom området kan leverera brandvatten.

## **EI**

Elnät byggs ut till potentiellt framtida anslutningspunkter i området, vilket bekostas av nätägarna. Anslutningsavgift tillkommer för fastighetsägarna.

## **Fjärrvärme**

Fjärrvärmeleverantören bekostar eventuell utbyggnad av fjärrvärme till ny bebyggelse inom planområdet.

## **Tele**

Telefonledningar finns inom planområdet, vid flytt av dessa betalar den som vill få ledningen flyttad.

## **Bredband**

Bredband kan byggas ut till framtida anslutningspunkter i området, nätägarna bekostar utbyggnad. Anslutningsavgift tillkommer för fastighetsägarna.

## **Marksanering**

Inga halter över generella riktvärden för mindre känslig markanvändning har uppmätts inom området vilket innebär att området inte behöver saneras. Skulle markanvändningen förändras på sådant sätt att känslig markanvändning kommer utgöra aktuellt riktvärde så bör en kompletterande utredning ske.

## **Avtal**

Markanvisningsavtal omfattande större delarna av planområdets kvartersmark har upprättats mellan Katrineholms kommun och Tekniska Verken i Linköping AB 2018-06-01 respektive mellan kommunen och Finja AB (Idag K-Prefab) 2018-06-11. Dessa markanvisningsavtal gick ut efter två år och har efter det inte förnyats. Så det finns inga giltiga markanvisningsavtal idag och det finns ingen avsikt att ingå några markanvisningsavtal.

Kommunen har för avsikt att skriva avtal om marköverlåtelse med respektive markägare i enlighet med redovisningen under rubriken "Fastighetsbildning".

Samhällsbyggnadsförvaltningen  
Katrineholm den 15 november 2023

Medverkande tjänstepersoner:  
Jonatan Fajjersson, Planarkitekt  
Sara Eresund, Planarkitekt

William Rytterström  
Planarkitekt

Erik Bjelmrot  
Avdelningschef

# PLANBESTÄMMELSER

Följande gäller inom områden med nedanstående beteckningar. Endast angiven användning och utformning är tillåten.

## GRÄNSBETECKNINGAR

- Planområdesgräns
- Användningsgräns
- Egenskapsgräns

## ANVÄNDNING AV MARK OCH VATTEN

### Allmän plats

- GATA Gata
- NATUR Natur

### Kvartersmark

- E Tekniska anläggningar
- J Industri
- J<sub>1</sub> Lager

## EGSKAPSBESTÄMMELSER FÖR ALLMÄN PLATS

### Markreservat för allmännyttiga ändamål

- l Markreservat för allmännyttig luftledning

### Upphävande av strandskydd

- a Strandskyddet är upphävt

## EGSKAPSBESTÄMMELSER FÖR KVARTERSMARK

### Begränsning av markens utnyttjande

- Marken får inte förses med byggnad

### Höjd på byggnadsverk

- h<sub>1</sub> Högsta nockhöjd är 5 meter
- h<sub>2</sub> Högsta nockhöjd är 10 meter
- h<sub>3</sub> Högsta nockhöjd är 15 meter
- h<sub>4</sub> Högsta nockhöjd är 27 meter
- h<sub>5</sub> Högsta nockhöjd är 40 meter

### Markens anordnade och vegetation

- n<sub>1</sub> Marken är avsedd för dike
- n<sub>2</sub> Marken ska vara tillgänglig för fordröjning av dagvatten på minst 10% av fastighetsytan

### Markreservat för allmännyttiga ändamål

- u<sub>1</sub> Markreservat för allmännyttiga underjordiska ledningar

### Placering

- p<sub>1</sub> Nya byggnader ska placeras minst 4.5 meter från fastighetsgräns

### Skydd mot störningar

- m<sub>1</sub> Diket ska vid exploatering av platsen flyttas alternativt kulverteras. Vid flytt eller kulvertering av dike får inte flödet norr och söder om befintligt dike påverkas.

### Upphävande av strandskydd

Strandskyddet är upphävt för kvartersmark

### Utförande

- b<sub>1</sub> Ventilationen ska i nya byggnader utföras så att luftintag finns på tak eller vända från väg 52
- b<sub>2</sub> Nya byggnader ska kunna utrymmas i en utrymningsväg som leder bort från väg 52
- b<sub>3</sub> Fasader ska i nya byggnader utföras i icke-brännbart material enligt kraven för Br 1 i 29:e BBR 5:551

### Utnyttjandegrad

- e<sub>1</sub> Största byggnadsarea är 60 % av fastighetsarean inom användningsområdet

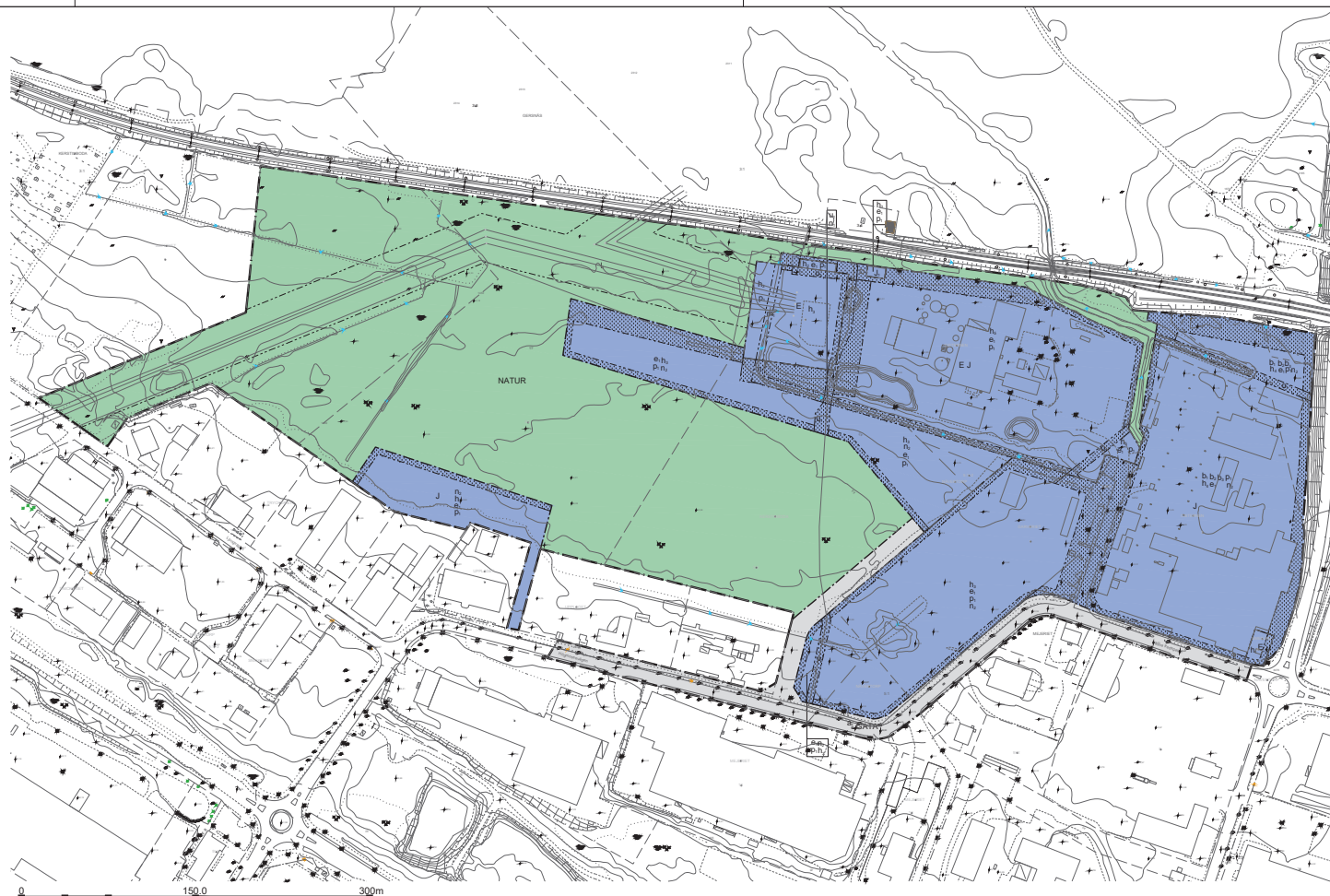
## EGSKAPSBESTÄMMELSER FÖR ALL KVARTERSMARK

### Utförande

Nya byggnader skall uppföras i radonsäkert utförande

### Genomförandetid

Genomförandetiden är 10 år från den dag då detaljplanen vinner laga kraft



## Teckenförklaring för grundkarta

- Traktgräns
- Kvarterstraktgräns
- Fastighetsgräns
- Fastighetsbeteckning
- Byggnader, husliv
- Byggnader, takkontur
- Markhöjd
- Stödmur
- Barrskog
- Lövskog
- Strömpil, liten
- Åker
- Äng
- Höjdkurva

Beteckningsbeskrivning enligt HMK-Ka.

Skala 1:3000 @ A2

Grundkartan upprättad genom revidering och komplettering av fotogrammetriskt framställt primärkarta, 2023-08-17 Fastighetsredovisningen hänför sig till 2023-08-14

Koordinat- och projektionssystem SWEREF 99 16 30. Höjdsystem RH 2000.

- Till planen hör:
- Samrådsredogörelse
- Planbeskrivning
- Miljökonsekvensbeskrivning
- Undersökning av betydande miljöpåverkan
- Fastighetsförteckning
- 

## Antagandehandling



## Detaljplan för Kerstinboda 3:3 m.fl

Katrineholms Kommun	Södermanlands Län	Beslutsdatum	Instans
PBL 2010:900		Godkännande	
PLAN.2018.7		Antagande	
Upprättad 2023-11-15		Laga kraft	
William Rytterström Planarkitekt	Erik Bjelmrot Avdelningschef		

# Granskningsutlåtande

## Detaljplan för Kerstinboda 3:3 m.fl., Katrineholms kommun

### Fastigheterna Cisternen 1, 2 & 3, Garveriet 1, Smedjan 3, Kerstinboda 3:2, 3:3 & 3:4 samt del av Kerstinboda 3:1, 3:4, Nävertorp 5:1 och Upplaget 3

Upprättad på Samhällsbyggnadsförvaltningen i Katrineholm 2023-11-15

---

## Granskningens upplägg

Planförslaget har varit utskickat på granskning till berörda fastighetsägare och myndigheter under tidsperioden 22 juni - 3 augusti 2023. Handlingarna fanns då även tillgängliga på Kontaktcenter och på kommunens hemsida.

Plangranskningen annonserades i Katrineholms Kuriren den 22 juni 2023.

## Inkomna yttranden

Inkomna yttranden har sammanställts och kommenteras av Samhällsbyggnadsförvaltningen här nedan. Skrivelserna finns tillgängliga i sin helhet på Samhällsbyggnadsförvaltningen.

## Yttranden utan synpunkter

1	Kulturförvaltningen	2023-06-28
2	Villaägarna Västra Sörmland	2023-08-04
3	Västra Sörmlands Räddningstjänst	2023-08-17

## Yttranden med synpunkter

### 4. Privatperson 1

2023-06-22

Jag protesterar mot att ni ställer ut detaljplanen för synpunkter mitt under semestern. Befarar att ni gör det för att slippa några synpunkter. Tallmosseskogen är en unik skog med många nyckelbiotoper och hundraåriga tallar. Många industrifastigheter på Kerstinboda står tomma, fyll dessa! Förstör inte mer av vår värdefulla natur. Området Lövåsen med truckstop borde väl vara det sista naturområdet som asfalteras. Det räcker nu! Mellan Tallmossen och Näsnaren finns redan en våtmark så talet om att skapa en våtmark som kompensation för nedhuggen urskog stämmer inte. Jag blir arg och mycket ledsen när bara ekonomiska hårda värden räknas.

#### Samhällsbyggnadsförvaltningens kommentar

Detaljplaner har som krav att ställas ut minst 3 veckor, då denna detaljplan granskades under sommaren så valde förvaltningen att förlänga tiden till 6 veckor för att ge alla en chans att inkomma med yttranden. Majoriteten av tallmosseskogen kommer att bevaras enligt granskningsförslaget och den framtagna miljökonsekvensbeskrivningen visar på att förslaget nu inte innebär en betydande miljöpåverkan. Syftet med detaljplanen är att tre befintliga verksamheter ska få tillskott på mark så att de kan fortsätta bedriva sin verksamhet på platsen. Inga nya verksamheter kommer att tillåtas på platsen. Därför kan inte befintliga industrifastigheter utanför planområdet användas för att tillgodose mark för verksamheter inom planområdet.

### 5. Postnord

2023-06-22

Vid nybyggnation av villor och radhus placeras postlådan i en lådsamling vid infarten till området. I flerfamiljshus ska man ta emot sin post i en fastighetsbox på entréplan.

Kontakta PostNord i god tid på utdelningsforbättringar@postnord.com för dialog gällande godkännande av postmottagning i samband med nybyggnation.

En placering som inte är godkänd leder till att posten inte börjar delas ut till adressen.

#### Samhällsbyggnadsförvaltningens kommentar

Detaljplanen reglerar inte placering av postlådor. Synpunkten skickas vidare till fastighetsägare.

### 6. Service- och tekniknämnden

2023-06-26

Service- och teknikförvaltningen har tagit del av granskningshandlingarna avseende detaljplan för Kerstinboda.

Av bifogad samrådsredogörelse framgår att service- och tekniknämndens tidigare framförda synpunkter noterats, bland annat vad avser frågan om framtida hantering av dagvatten. Frågan om dagvattenhanteringen lyftes i samrådsyttrandet med anledning av att vattenavrinningen från planområdet slutligen riskerar att belasta Näsnaren.

Av granskningshandlingarna framgår att genomförd dagvattenutredning visat att den planerade bebyggelsen inte bedöms påverka Näsnaren negativt. Detta uppges dock vara under förutsättning att de åtgärder som föreslås i dagvattenutredningen vidtas.

Service- och teknikförvaltningen fortsätter därför gärna dialogen i kommande planeringsarbete kring hur dessa lösningar bäst ska förverkligas, bland annat vad gäller eventuell anpassning av dikessystem inom och i anslutning till planområdet

#### **Samhällsbyggnadsförvaltningens kommentar**

Samhällsbyggnadsförvaltningen kommer fortsatt att ha en dialog med service- och teknikförvaltningen kring planeringsarbetet av både kompensationsåtgärder och eventuella anpassningar av dikessystem.

### **7. Sörmland Vatten och Avfall**

**2023-06-29**

På sidan 19 står det att Sörmland Vatten ansvarar för dagvatten vid skyfall. Sörmland Vattens ansvar är upp till ett 10-års regn. För större skyfall än 10-års regn ansvarar kommunen att vattnet kan rinna bort från området utan att skada byggnader i området eller områden nedströms.

På sidan 11 i granskningshandlingen anger Samhällsbyggnadsförvaltningen i sitt svar till Länsstyrelsen att allt dagvatten kan infiltreras lokalt, vilket inte är möjligt med tanke på jordarterna och grundvattennivån. Jordens infiltrationsförmåga bedöms som låg i dagvattenutredningen.

Det saknas uppgift om dimensionering av hanteringen och reningen av dagvattnet så att det ska kunna uppfylla kraven i dagvattenutredningen.

Då grundvattnet är högt kan det vara svårt att få god funktion hos de tänkta fördröjningsmagasinen.

I dagvattenutredningen anges att marken har låg infiltrationsförmåga och hög grundvattennivå vilket stämmer med vår bedömning. Ändå har de använt 40% infiltrationsförmåga vid modelleringen av ett 100 års regn i Scalgo och då dragit slutsatsen att ingen risk för översvämning finns. Det är inte sannolikt att marken kan infiltrera 40% av ett 100-årsregn och därför är sannolikt också risken för översvämning är underskattad.

#### **Samhällsbyggnadsförvaltningens kommentar**

Formuleringen på sidan 19 har ändrats efter granskningen. Med hjälp av fördröjningsmagasin så är det möjligt att omhänderta allt dagvatten lokalt enligt dagvattenutredningen. Magasinsvolym samt utförande finns specificerat i dagvattenutredningen.

Området kommer att klara av ett 100-års regn med de föreslagna dagvattenåtgärderna. Exakt utformning av dagvattenmagasin bestäms vid projekteringen men dagvattenutredningen specificerar hur stora magasinen ska vara för att klara omhändertagandet.

Området uppnår 40% infiltrationsförmåga efter att dagvattenåtgärderna som föreslås i utredningen har utförts.

### **8. Lantmäteriet**

**2023-06-29**

MARKANVISNINGSAVTAL AKTUELLT MEN INNEHÅLLET REDOVISAS INTE

I planbeskrivningen anges att markanvisningsavtal har upprättats, men inget ytterligare anges om innehållet.



Om avsikten är att genomföra markanvisningar och markanvisningsavtal är upprättade ska kommunen enligt 4 kap. 33 § 3 st. 2 men. PBL redovisa avtalens huvudsakliga innehåll liksom konsekvenserna av att planen helt eller delvis genomförs med stöd av ett eller flera sådana avtal i planbeskrivningen. Detta ska enligt 5 kap. 13 § PBL göras redan i samrådsskedet.

Redovisningen behöver enligt Lantmäteriets mening vara konkret kring:

- vilka områden som avses för överlåtelser eller upplåtelser (helst redovisade på kartor)
- vilka fysiska anläggningar exploatören ska utföra och vilken standard de ska ha
- vilka olika kostnader som exploatören åtar sig att betala
- åtaganden om att betala eller inte kräva ersättningar
- tidplan för utbyggnad av de anläggningar som avtalet omfattar
- om exploatören ska ställa en säkerhet för åtaganden enligt avtalet
- om det finns flera exploatörer – ansvarsfördelningen mellan dem

Om förhandlingar kring avtal om markanvisning påbörjas först efter antagandet av planen är det tillräckligt att kommunen:

- redovisar sin avsikt att ingå ett markanvisningsavtal
- redovisar intentioner om vad detta avtal avses innehålla
- i planbeskrivningen i vissa delar redovisar samma innehåll som kommunens riktlinjer om markanvisning enligt 2 § markanvisningslagen
- tydliggör att de villkor med mera som redovisas under samrådet och i planbeskrivningen är preliminära och att genomförandet även kan komma att ske på annat sätt än vad som redovisas under planprocessen.

Glöm inte att även redovisa konsekvenserna (se ovan). Lantmäteriet har tagit fram ett material med information om regelverket vid "Redovisning av genomförandeavtal i planbeskrivning" och tre exempel på hur redovisning av innehåll och konsekvenser kan se ut i en planbeskrivning. Använd gärna detta material som inspiration. Ni hittar det via följande länk på [lantmateriet.se](http://lantmateriet.se).

Delar av planen som bör förbättras

#### REDOVISNING AV HUR BEFINTLIGA PLANER PÅVERKAS

I planbeskrivningen finns på sidan 4 en redovisning av vilka befintliga detaljplaner som finns inom planområdet. För att underlätta förståelsen för de som inte är insatta i hur systemet med detaljplaner fungerar bör det även framgå vad som sker med gällande detaljplaner och eventuella fastighetsindelingsbestämmelser som berörs av planarbetet. För en befintlig detaljplan där endast en del av området berörs av ett planförslag kan detta till exempel beskrivas genom en text i stil med "Om föreslagen detaljplan antas och får laga kraft upphör tidigare detaljplan att gälla inom planområdet, men fortsätter att gälla som tidigare utanför det nu aktuella planområdet."

Glöm inte att kontrollera så att gällande plan / planer och eventuella fastighetsindelingsbestämmelser fortfarande går att genomföra efter att den aktuella planen fått laga kraft.

#### KONTROLLERA FASTIGHETSGRÄNSER AV VIKT FÖR PLANLÄGGNINGEN MED 0,025 METERS LÄGESOSÄKERHET

I planförslaget finns det användnings- eller planområdesgränser i samma läge som fastighetsgränser som är inlagda i den digitala registerkartan med mycket god lägesosäkerhet (0,025 meter). Denna lägesosäkerhet kan dock vara missvisande och det är möjligt att dessa fastighetsgränser inte har kontrollmätts när lägesosäkerheten sattes.

Vid övergången mellan referenssystemen RT 90 och nuvarande SWEREF 99 transformerades nämligen tusentals gränspunkter över hela landet utan kontroll i fält. Dessa fick lägesosäkerheten 0,025 eller 0,03 meter. Det har i efterhand visat sig att många av dessa punkter till exempel i områden med lokala stornät kan ha god "intern" lägesosäkerhet, men inte ligga rätt i förhållande till SWEREF 99.

Lantmäteriet uppmanar därför kommunen att vara extra uppmärksam vid planläggning av områden där det förekommer gränser med just lägesosäkerheten 0,025 eller 0,03 meter, och vid behov kontrollmäta sådana gränser.

Delar av planen som skulle kunna förbättras

#### SKRIVNING OM VILKA FÖRESKRIFTER OCH ALLMÄNNA RÅD SOM TILLÄMPAS

Lantmäteriet konstaterar att plankartan är upprättad efter Boverkets nya föreskrifter och allmänna råd BFS 2020:5 och 2020:6. Enligt en rapport från Boverket finns förslag om att det är den digitala detaljplaneinformationen (koordinaterna) i stället för den analoga plankartan som ska bli juridiskt gällande framöver. Det kan därmed vara bra att redovisa i planbeskrivningen om vilka föreskrifter och allmänna råd som följts. Följer planen även föreskrifterna och allmänna råden om digital planbeskrivning enligt BFS 2020:8?

#### OMRÅDE UTAN EGENSKAPSBESTÄMMELSE

Områdena markerade med rött i nedan skärmlapp saknar egenskapsbestämmelse. Lantmäteriet tolkar kommunens syfte som att det ska vara prickmark, vilket i så fall behöver redovisas.


#### STAVFEL

I plankartan har det smugit sig in ett par stavfel, se nedan skärmlapp:

---

Undersökning av betydande miljöpåverkan  
 Fastighetsförteckning

---

rstinboda 3:3 m.fl  Ka

---

#### Södermalands Län

---

#### GRÄNSBETECKNINGAR

I listan med planbestämmelser illustreras planområdesgräns med heldragen svart linje. Denna ska vara upphuggen för att stämma med hur planområdesgräns illustreras i plankartan.

### **Samhällsbyggnadsförvaltningens kommentar**

Markanvisningsavtal som tidigare har tecknats har gått ut och gäller därför inte längre. Istället kommer fyra köpeavtal tecknas. Huvuddragen i dem förklaras i planbeskrivningen.

Den aktuella detaljplanen påverkar inte befintliga detaljplaner eller fastighetsindelningsbestämmelser bortsett från att detaljplanerna som idag gäller inom det nya planområdet kommer att upphävas. Planbeskrivningen kompletteras med vad som händer med befintliga planer inom området.

Synpunkten kring lägesosäkerhet beaktas i både det fortsatta planarbetet samt när avstyckningar sker inom planområdet.

Detaljplanen följer inte BFS 2020:8 då den är startad 2018. Området utan egenskapsbestämmelse ska vara prickmark. Detta har korrigerats i antagandehandlingarna.

Stavfel och gränsbeteckningar rättas till.

#### **9. K-Prefab**

**2023-07-04**

Vi upplever att vi har haft en mycket bra dialog med kommunen under framtagandet av detaljplanen. Våra synpunkter har beaktats och arbetats in i det liggande förslaget. Vi ser generellt mycket positivt på förslaget som skapar förutsättningar för att lösa de säkerhetsproblem som idag finns.

Vi har däremot redan i samband med utarbetande av det tidigare förslaget (2018-2019) påpekat att fördröjningen av dagvatten inte kan genomföras på det sätt som beskrivs i dagvattenutredningen. Krossmagasin har ritats in där befintliga anläggningar omöjliggör genomförandet. Vi vill därför föra till handlingarna att vi utgår ifrån att kartskissen i dagvattenutredningen skall betraktas som ett förslag, men att de konkreta lösningarna för dagvattenfördröjning kan arbetas fram i samråd med kommunen med hänsyn till de begränsningar som ges av verksamheten och befintliga byggnader och anläggningar.

### **Samhällsbyggnadsförvaltningens kommentar**

Dagvattenutredningen visar förslag på hur dagvatten kan tas om hand om. Att göra justeringar i förslaget är tillåtet så länge samma mängd vatten tas om hand och renas. I dagvattenutredningen finns det specificerat hur stor kapacitet dagvattenlösningarna behöver ha för att omhänderta och rena dagvattnet. Kommunen har haft ytterligare kontakt med K-Prefab angående detta. I det tekniska samrådet kontrolleras det att dagvattenlösningar följer de krav som dagvattenutredningen har ställt.

#### **10. Trafikverket Riksintressen**

**2023-07-07**

Enligt beslut daterat 2022-09-26 utgör väg 52 inte längre kommunikationsanläggning av riksintresse, se Trafikverkets hemsida. Planförslaget bör justeras i det avseendet.

Västra stambanan ingår fortfarande i riksintresseutpekandet.

### **Risker kopplade till transporter med farligt gods**

I samrådsredogörelsen bemöter kommunen Trafikverkets tidigare synpunkter angående skyddsavstånd mellan byggrätt och Västra stambanan med att plankartan uppdateras med 30 meter skyddsavstånd mot järnvägen. Plankartan bedöms ha justerats med hänsyn till detta. Trafikverket anser att även planbeskrivningen ska revideras och bekräfta detta skyddsavstånd.

### **Dagvatten**

Sedan samrådet har planförslaget förändrats, dagvattendammen finns inte längre kvar och den planerade utökningen av kvarterismark (hårdgjord yta) har reducerats. Trafikverket har inga synpunkter på föreslagna åtgärder för omhändertagande av dagvatten.

### **Skyfall**

Trafikverket vill uppmärksamma att avledning/svämning i samband med skyfall inte får innebära att vatten blir ståendes vid järnvägsanläggningen. Trafikverkets diken och trummor ska avleda vatten från järnvägen och de ska även räcka till vid ett skyfall. Trafikverket förutsätter att kommunen säkerställer att negativ påverkan på riksintresset järnväg inte uppstår.

### **Flyghinderanalys**

Trafikverket vill uppmärksamma att för byggnader högre än 20 meter över markplanet gäller att LFV och berörd flygplats(-er) ska höras i egenskap av sakägare av infrastrukturutrustning samt att en flyghinderanalys kan behöva göras.

### **Samhällsbyggnadsförvaltningens kommentar**

Väg 52 benämns inte längre som riksintresse. Planbeskrivningen revideras kring skyddsavståndet. I området tas dagvatten vid skyfall hand om i en utpekad översvämningsyta som inte är i närheten av järnvägen. En flyghinderanalys har tagits fram.

## **11. Tekniska Verken**

**2023-07-24**

Teknisk försörjning

El

Elnät byggs ut till potentiella framtida anslutningspunkter i området, vilket bekostas av nätägaren. Anslutningsavgift tillkommer för fastighetsägarna.

Genomförande

Fastighetstekniska frågor

Om Ledningsrätter eller servitut behöver skrivas om eller upprättas på grund av detaljplanen bekostas det av kommunen.

Tekniska frågor

Behov av ledningsomläggningar inom planområdet kan uppstå. Tekniska verken Katrineholm Nät AB förutsätter att den part som initierar att flytta eller bygga nära våra ledningar bekostar att skydda eller flytta dem.

### **Samhällsbyggnadsförvaltningens kommentar**

Detaljplanen planerar inte för nya verksamheter men blir det trots detta en ny anslutningspunkt så tas kostnaden ut i en anslutningsavgift. Den part som flyttar eller bygger nära ledningar bekostar skydd eller flytt.

## 12. Naturskyddsföreningen Katrineholmskretsen

2023-07-29

Det är med tillfredsställelse vi ser att kommunen omarbetat sitt förslag angående exploatering av Kerstinboda natur- och industriområde. I det nya förslaget har en mindre del av tallmossen än tidigare planerats att användas för industrimark och vägbygge. Positivt är också om tallmossen får ett bestående skydd mot vidare exploatering. Dock finns det även i det nya förslaget en del att önska. Nedan har vi listat våra viktigaste synpunkter.

### Miljökonsekvensbeskrivningen

Det är av avgörande betydelse för detaljplaneprocessens trovärdighet att de enskilda delarna är relevanta och objektiva. I Structors MKB förekommer en del felaktigheter men också formuleringar där objektiviteten kan ifrågasättas. I MKB:n står på sidan 3 under rubrik Sammanfattning:

- o "Planförslaget bedöms påverka naturmiljö, men konsekvenserna bedöms som måttliga. Bedömningen baseras på att planområdet inte berör de högst värderade områdena för viktiga livsmiljöer samt att befintliga naturvärden redan är påverkade och avgränsade från ett större betydande område" (MKB sid 3) Structor har i MKB:n missat eller bortsett från att objekt 1 tallmossen, som bedöms ha högt naturvärde och därför är av särskild betydelse för att upprätthålla biologisk mångfald på regional och nationell nivå, tas i anspråk för 16 m bred väg i den östra kanten. Structor missade eller bortsåg också från att objekt 2, en tallskog i det närmaste helt förstörs av "tekniska anläggningar". Den tallskogen bedöms ha lika högt naturvärde som objekt 1 och följaktligen är också den av särskild betydelse för att upprätthålla biologisk mångfald på regional och nationell nivå, Planförslagets konsekvenser för objekt 2 kan inte med någon rimlighet bedömas som måttliga. Planförslagets konsekvenser för både objekt 1 och objekt 2 måste påtalas i en MKB som gör anspråk på att vara trovärdig.
- o "Endast de prioriterade industriverksamheterna ges möjlighet att expandera till förmån för att säkerställa samhällsviktig verksamhet i Katrineholm." (MKB sid 3) Se vår kommentar under rubriken Nya tomter.
- o "Området hyser idag måttliga till höga naturvärden vilka till stor del kommer lämnas opåverkade. De värden som påverkas bedöms kunna kompenseras med välutformade åtgärder." (MKB sid 3) Det stämmer inte att områdets naturvärden "till stor del kommer att lämnas opåverkade" (MKB sid 3). Vissa delar (objekt 2) med högt naturvärde kommer att förstöras direkt som en följd av att detaljplanen realiserar. Resterande delar (tallmossen) kommer att påverkas direkt av den planerade vägdragningen i östra kanten samt indirekt av att sumpskogens buffertzoon med skyddande vegetation till stor del försvinner. Se vidare under rubriken Kompensatoriska åtgärder.

### Nya tomter

I planförslaget föreslås exploatering av mark i anslutning till fastigheten Upplaget 1. Verksamheten som bedrivs på fastigheten Upplaget 1 har inte den samhällsviktiga funktion som kan motivera en exploatering av ytterligare mark på Kerstinboda 3:3. En omlokalisering inom Katrineholm borde vara fullt möjlig om det föreligger behov av mer plats. En exploatering av området kommer vara negativ för sumpskogsområdet (område

2 på kartan i NIV) då den tar bort den skyddande buffertzonen som finns idag. En exploatering bidrar också till ytterligare fragmentisering av naturområdet. Detta påtalas även i MKB (7.2.1). Därför anser Naturskyddsföreningen utifrån dessa skäl att marken bör lämnas orörd.

### **Strandskydd**

I planbeskrivningen sidan 12 skriver kommunen: "Kommunen bedömer att strandskyddet inte gäller för diken inom planområdet eftersom det handlar om grävda diken som finns till för att ta hand om dagvatten". Kommunen bedömer att strandskyddet inte gäller men strandskyddet gäller för alla vattendrag och oavsett vattendragets storlek. Ett artificiellt vattendrag, som ett dike, är inte med automatik undantaget från strandskyddsbestämmelserna. När det gäller artificiella vattendrag har MÖD uttalat att det inte är möjligt att göra några generella uttalanden i frågan om denna typ av vattendrag ska omfattas av strandskyddet, liksom det inte alltid är möjligt att dra någon skarp gräns mellan naturliga och artificiella vattendrag. Bedömningen av om det är ett vattendrag som omfattas av strandskydd får istället göras från fall till fall. Strandskyddet för områdets "diken" bör som alltid utredas, inte avfärdas.

### **Grönyta/skog**

På sidan 3 i planförslaget står: "Planförslaget överensstämmer med intentionerna i översiktsplan 2030 - del staden, antagen 2014-11-17" I strid med ovanstående påstående så pekar den nya detaljplanen ut två helt nya delar av Kerstinbodamossen att omvandlas till industrimark. Dessa båda har i Översiktsplan 2030 angetts som grönyta/skog. Det gäller två tomter, den ena (6800 m<sup>2</sup>) kopplas till den befintliga fastigheten upplaget 1, den andra är en bred remsa i den norra delen av mossen och går parallellt med järnvägen som en utstickande del från övrig planerad och befintlig industrimark och nämns inte i sammanhanget. Det enda argumentet som anges att utnyttja grönyta/skog är att det "går inte att lokalisera någon annanstans då den måste kopplas till den befintliga fastigheten" Om ett sådant argument räcker så kan all natur, med samma argument, exploateras. Det bör vägas mot viktiga naturhänsyn och mot områdets befintliga ekosystemtjänster och motiveras nog.

### **Alternativa vägdragningar**

På sidan 12 i planbeskrivningen beskrivs en ny vägdragning: "Idag har Tekniska verken, K-Prefab och Vattenfall en gemensam infart till sina fastigheter via Energigatan. Föreslagen utveckling enligt detaljplanen innebär att Energigatan upphör vara en allmän gata och omvandlas till en privat infart för K-Prefab. Tekniska verken och Vattenfall får en ny infart via planerad gata" Idag går infartsvägen över industrimark för betongelementproduktion, där vägen klyver mitt igenom företagets tomt. I det nya detaljplaneförslaget dras den genom ett område med högt naturvärde på tallmossen som gränsar mot betongindustrins mark. Det är förvisso logiskt att vägen flyttas så att inte industrins tunga fordon behöver passera vägen. Men det vore bättre om vägen ändå kunde förbli på industrimarken, om dagens väg kan förskjutas mot gränsen till tallmossen så skulle en större bit av tallmossen kunna bevaras. Betongindustrin skulle därmed inte förlora mark jämfört med idag, men få en sammanhängande yta som är lättare att disponera.

### **Övriga allmänna synpunkter:**

#### **Kompensatoriska åtgärder**

När det gäller Tallmossen (sumpskogen) specifikt så har de planerade exploateringsytorna så stort naturvärde att de inte går att ersätta med kommunens

tilltänkta kompensatoriska åtgärder. Både område 1 och 2 har i NVI klassats som naturvärdesklass 2. Det är tyvärr just dessa områden med höga naturvärden som kommunen vill exploatera. Det stämmer dåligt med kommunens ambitioner att markområden som har betydelse på grund av dess naturvärden så långt möjligt ska skyddas mot åtgärder som påtagligt kan skada natur eller kulturmiljön. En gammal skog är skyddsvärd även om den inte besöks av så många kommuninvånare. Dessutom gör närheten till skolor och förskolor att det finns bra möjlighet att besöka skogen i kommunens pågående projekt "Naturskola".

### **Fragmentering**

Fragmentering eller som i det här fallet att "nagga" naturen i kanten är ett stort hot mot biologisk mångfald globalt liksom här på lokal nivå. Varje sådant ingrepp gör det lättare att inom kort återigen exploatera, fragmentera eller nagga i kanten eftersom området med naturvärden för varje gång blir mindre till arealen och får allt mindre naturvärden – incitamenten för att bevara området minskar drastiskt. Biotopen sumpskog eller mer specifikt en tallmosse är per definition beroende av sin hydrologi för att behålla sin särart och sina naturvärden. Dikningar har tidigare försämrat områdets hydrologi. Att avverka skyddande trädskikt (buffertzoner) kring tallmossen ökar ventilationen av området som därmed kommer att torka ut ytterligare. Markarbeten i tallmossens närhet riskerar också att påverka hydrologin negativt.

### **Klimatkonsekvenser**

Hur konsekvenserna med ökat koldioxidutsläpp ser ut nämns inte i den MKB som har gjorts. Inte heller nämns hur detaljplanen påverkar Agenda 2030-målen (berör särskilt mål 13 och 15). Alla våtmarker, mossar och taiga har ett riksintresse av att bevaras då de lagrar stora mängder koldioxid och metan som är växthusgaser. Därför måste målet vara att sådana marker bevaras. All form av decimering av våtmarker leder till avsevärda koldioxidutsläpp. I den tid av global uppvärmning som vi befinner oss i bör alla befintliga våtmarker prioriteras och bevaras så långt det är möjligt då vi verkligen kommer att behöva deras ekosystemtjänster. När våtmarker försvinner (eller minskar i omfång) ökar utsläppen av växthusgaser, det leder också till att grundvattenbildningen minskar och den biologiska mångfalden utarmas. Det är enklare och mer kostnadseffektivt att skydda värdefull natur än att restaurera och återskapa den. Det tar dessutom tid att etablera en uppväxt och fungerande våtmark som ekosystem, tid som vi inte har råd att förlora i kampen mot uppvärmningen.

### **Samhällsbyggnadsförvaltningens kommentar**

I planprocessen måste alla hållbarhetsperspektiv räknas in, social, ekonomisk samt ekologisk hållbarhet. Att flytta verksamheten skulle vara kostsamt samt krävas att annan mark tas i anspråk. Då planen inte kommer att innebära en betydande miljöpåverkan kommer verksamheten som pågår på fastigheten Upplaget 1 tillåtas vara kvar på platsen samt bygga ut.

Flera gånger under planarbetet har avvägningar gjorts. Att tillåta utbyggnad av verksamheter samt tillåta nya verksamheter på platsen har tidigare varit syftet med detaljplanen, men efter flera avvägningar samt att den då framtagna MKB:n visade att det förslaget skulle innebära en betydande miljöpåverkan har kommunen nu gjort om förslaget. Nu innebär inte en utbyggnad av befintliga verksamheter en betydande miljöpåverkan. Strandskyddet för diken kommer att upphävas inom planområdet.

Enligt de underlag som bedömningarna baseras på framgår det att objekt 1 och 2 hyser höga värden. Det betyder att det förekom ett flertal naturvårdsarter inom dessa objekt eller förekomst av hotade arter med högt indikatorvärde. Vidare förekom strukturer viktiga för biologisk mångfald ganska rikligt, men enstaka biotopkvaliteter som kan förväntas saknades eller hade kunnat förekomma i större omfattning. Dikningspåverkan och viss skoglig påverkan har dock en negativ effekt på objektens förutsättningar att hysa höga naturvärden, likaså begränsad storlek på objekten, samt till viss del brist på död ved. De biotopkvaliteter som visade sig saknas var bland annat att det dike som avgränsar områdets norra del vid tillfället för inventeringen ansågs ha potential för groddjur.

I den fördjupade groddjursinventeringen kunde senare konstateras att diket och området som sådant inte utgör en viktig livsmiljö för groddjur. Området är tydligt avgränsat av vägar, industri, järnväg och åkermark. Spridningseffekterna och möjligheter för objektets bidrag till biologisk mångfald i regionen bedöms därför sammantaget som låga. Påverkan på området blir stor men konsekvenserna blir därför måttliga. Objekt 1 beskrivs som ett sammanhängande område med sumpskogskaraktär. Dock är områdets ytterkanter hårt påverkade enligt framtagen NVI. Delar av det östra området kommer att tas i anspråk för en infartsväg men utifrån den beskrivning som finns av området bedöms inte objektets värdefulla delar påverkas. Större delen av objektets naturvärden kommer lämnas opåverkat.

Översiktsplanen är ett dokument som ska vara vägledande i all detaljplanering men den är inte juridiskt bindande. I planbeskrivningen beskrivs det att remsan på 6800 kvm planeras på mark som enligt översiktsplanen är till för grönyta där enstaka bebyggelse kan ske. Majoriteten av den tillkommande marken i norra delen av detaljplanen är inom området där översiktsplanen planerat för störande verksamhet. En mindre del i nordväst ligger på ett område där grönyta där enstaka bebyggelse kan ske. Detta tydliggörs i handlingarna.



Detaljplanen tillåter inte mer byggnation än det som anges i detaljplanen. Detaljplanen kan inte reglera kring "naggning". Om man i framtiden vill utöka gränserna för industrin så krävs en ny detaljplan där nya utredningar måste tas fram för att bedöma lämpligheten i det.



Utifrån den dagvattenutredning som tagits fram samt övrigt material i projektet har det framkommit att området idag har höga grundvattennivåer. En stor del av det tillkommande vattnet (regnvatten) kommer därför att ledas bort via ytavrinning. Sumpskogens funktion som buffertzona för grundvatten bedöms kvarstå i den mån det gör idag. Rening av dagvatten från området och kommunen i stort bör ske i väl utformade dagvattenlösningar och multifunktionella våtmarker/anläggningar. Området är idag mycket svårtillgängligt och bedöms inte hysa påtagliga värden för friluftslivet. De delar som inte är i direkt anslutning till befintlig industri kommer fortsatt att vara tillgängliga för allmänheten.

Frågan om koldioxidutsläpp och klimatpåverkan ingår inte i den avgränsning som har beslutats för MKB:n och varit del av avgränsningssamrådet med Länsstyrelsen. Hanterade miljömål berör de områden som är en del i avgränsning av MKB:n. Något riksintresse som skyddar alla våtmarker finns inte.

### 13. Polisen

2023-07-31

Syftet med detaljplanen är att utöka befintlig industribyggelse inom planområdet. Detaljplanen går i linje med översiktsplanen från 2014. Detaljplanen beskriver hur befintliga industrifastigheter skall kunna utöka sina fastigheter genom bebyggelse av skogsmark. Inom planförslagets område finns inga bostadshus, ingen kommunal service, skolor eller kulturmiljövärden.

Polismyndigheten, som inte uttalade sig i samrådsskedet, konstaterar att planförslaget är omgärdat av omfattande utredning och att andra granskande instanser, myndigheter och fastighetsägare uttalat sig vilket innebär justeringar och ändringar inför fortsatta processen. I detta skede har Polismyndigheten ingen erinran mot planförslaget men vill ändå påminna om det brottsförebyggande och trygghetsskapande perspektivet. Eftersom det inte finns bostäder i planförslagets område finns ett större utrymme för det brottsförebyggande perspektivet; industrifastigheter är attraktiva objekt och kan utsättas för stöld. Ett brottsförebyggande perspektiv innebär att man försöker reducera de faktorer som skapar förutsättningen för att brott skall ske. Enligt Rutinsaktivitetsteorin (Cohen & Felson 1979) uppkommer brott om tre faktorer i tid och rum sammanfaller:

-det finns en motiverad gärningsperson

-det finns ett lämpligt objekt (något att stjäla, en vägg att klottra på osv)

-det saknas kapabel väktare (social kontroll som kan vara informell (överblickbarhet från t ex boende) eller formell (väktarfunktion, anställda eller Po- Us). I ett industriområde varierar ett par av faktorerna ovan; hur attraktivt objektet är och graden av social kontroll. Om man arbetar med dessa två faktorer kommer området bli mindre intressant för en motiverad gärningsman.

-Fastigheterna som finns/ skall etableras bör ha ett gott yttre skydd; skalskydd mot "mörk sida" så att man försvårar access osedd. Stängsel, annan inhägnad och belysning med rörelsevakt kan användas. Genom förvaltningen av fastigheterna bör rutiner för tillsyn av stängsel/inhägnad etableras.

-Tydliga anvisningar, skyltningar som har med påbud och förbud bör finnas i området för att minska felkörningar men också för att minska möjligheten till bortförklaringar om någon uppehåller sig i området obehörigt.

-Samverkan med brottsförebyggande befattningshavare på kommun och lokalpolisområdet kan genomföras regelbundet för att upprätthålla de brottsförebyggande perspektiven i takt med områdets utveckling; trygghetsvandring i industriområde till exempel.

-Öka den sociala kontrollen i området genom att möjliggöra för helt andra verksamheter att bruka gator i området. Exempel: i en kranskommun till Stockholm var ett industriområde hårt drabbat av inbrott. Företagarna hade en samfällighet som samverkade med ortens alla trafikskolor att nyttja gatunätet i sin utbildning; särskilt om övningskörning skedde på helger. Trafikskolorna i sin tur utbildades i tipshantering och kontakt med Polismyndigheten. Fler observerande ögon gjorde att brottsligheten sjönk i området.

-Företagen i området bör uppmuntras att samverka med varandra genom att nätverka likt Grannsamverkan (kontakt kan tas med Stöldskyddsföreningen alternativt polis). Om företagen har olika verksamhetstider kan de komma överens om tillsyn av varandras områden. En samverkan kan självklart också innebära att man delar på kostnaden för väktartillsyn.

-Åtråvärda objekt bör inte placeras intill fastighetens stängsel. Gods som placeras nära ett stängsel gör att en gärningsperson med stege snabbt kan ta sig in på ett område och ned på marken. Finns det en distans mellan gods och stängsel blir detta inte lika attraktivt.

#### **Samhällsbyggnadsförvaltningens kommentar**

De synpunkter som lyfts i yttrandet är till största del saker som inte regleras av en detaljplan men yttrandet kommer att finnas i det publicerade granskningsutlåtandet där fastighetsägare inom området kan ta del av informationen.

#### **14. Miljöpartiet de gröna i Katrineholms kommun**

**2023-07-31**

Den biologiska mångfalden är allvarligt hotad. Människan har under de senaste århundradena lagt alltmer natur under sig. Det är dags att tänka om. I stället för att förstöra nya naturområden måste vi bli mycket bättre på att använda den mark som redan är tagen i anspråk. Utöver detta måste vi också återlämna mark till naturen, inte minst genom rewilding.

Miljöpartiet de gröna i Katrineholm har genom åren generellt blivit alltmer restriktiva när det gäller att säga ja till ökad markanvändning i kommunen. Vi anser inte att det längre går att rättfärdiga markanvändning på de sätt som gjorts hittills och inte heller att det går att jämställa den ständiga exploatering av naturresurser som pågår med utveckling. Vi måste tänka om och göra på andra sätt, inte minst för att så gott det går motverka effekterna av de olika kriser vi ser alltfler tecken på.

Insikten om att naturen måste få finnas till för sin egen skull vinner sakta men säkert mark, men tyvärr i en alltför långsam takt för att vi ska ha tid att vänta in det paradigmskifte som krävs. Under sommaren har EU-parlamentet röstat igenom en strategi för att vända utvecklingen när det gäller skydd av natur i unionen och främjandet av biologisk mångfald.

Man kan tycka att det är en självklarhet att arbeta i den riktning som strategin pekar ut och som bland annat handlar om att "inrätta skyddade områden som täcker minst 30 procent av EU:s land- och havsområden och utöka täckningen för befintliga Natura 2000-områden". Men tyvärr är detta långt ifrån självklart. Motståndet är stort och många vill fortfarande att ekonomiska intressen ska ha företräde när det kommer till de målkonflikter som blir allt tydligare.

Så kan det naturligtvis inte få fortsätta vara. För att visa att vi menar allvar med att så gott det går försöka motverka effekterna av den kollaps vi befinner oss i måste vi snabbt tänka om, både på EU-nivå och lokalt i Katrineholm.

Miljöpartiet har i såväl budgetdokument som artiklar och motioner under senare år pekat på vikten av att stärka den biologiska mångfalden i Katrineholms kommun. Vi anser att kommunens skogar helt ska undantas från all form av skogsbruk och att kommunen ska sluta bevilja bygglov för byggnation på odlingsbar mark annat än i nödfall. Men vi behöver också stärka den biologiska mångfalden i kommunens tätorter, inte minst inne i Katrineholm.

Vi är för en stadsplanering som på olika sätt försiktigt förtätar staden, men det är viktigt att detta görs på rätt sätt. Under senare år har höga temperaturer och hetta blivit ett allt större globalt problem, vilket inte minst har visat sig denna sommar på olika håll i världen. Alltför tätbyggda städer bidrar till att detta problem ökar ytterligare. Det är därför mycket viktigt att plantera fler träd som på sikt får växa sig gamla, stora och höga, och inte minst bevara de områden som redan finns och som på ett naturligt sätt kan bidra till att stärka de gröna stråken i staden och inte minst bidra till att främja den biologiska mångfalden.

I stället för att exploatera den tallmosse som detaljplanen gäller vill vi bevara den i sin helhet och undersöka om den går att återväta för att på så sätt bli en kolsänka. Vi vill även att kommunen genom försiktiga åtgärder gör mossen tillgänglig för fler, samt bidrar till att öka kunskapen om mossmarker genom att på lämplig plats sätta upp information om den viktiga biotop som mossen utgör.

#### **Samhällsbyggnadsförvaltningens kommentar**

En mindre del av tallmossen kommer fortsatt att bebyggas. Genom att första delen av vägen blir allmän platsmark så kommer det bli lättare att nå tallmossen för de som vill ut till den. Detaljplanen begränsar inte möjligheten att genom försiktiga åtgärder tillgängliggöra mossen för fler människor.

#### **15. Vattenfall**

**2023-08-02**

Utöver de synpunkter Vattenfall framfört i samrådsskedet har Vattenfall ytterligare saker att erinra.

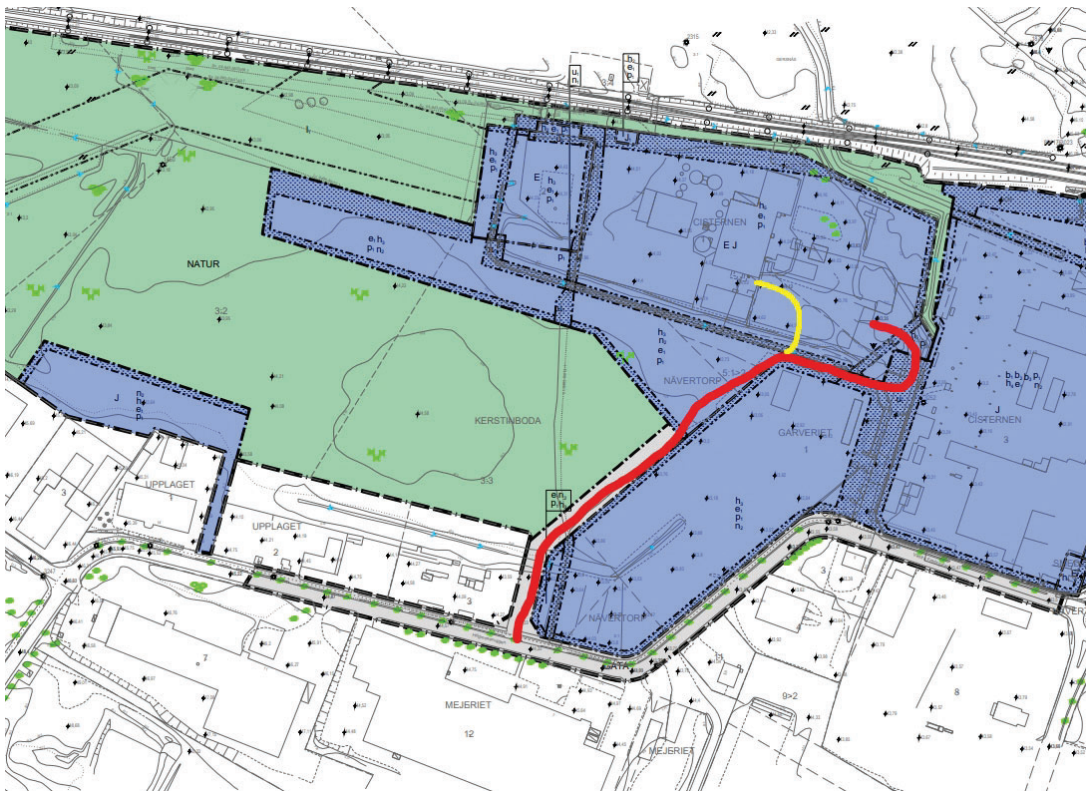
Vattenfall har en transformatorstation på fastigheten Cisternen 2, vilket är planlagt som E-område. Enligt plankartan så blir det ett n1-reservat med prickmark för dike genomfastigheten. Detta kan Vattenfall inte acceptera eftersom det hindrar Vattenfalls framtida projekt inom fastigheten. Därför måste planbestämmelsen tas bort inom fastigheten.

Det finns framtida projekt för fastigheten Cisternen 2, vilket innebär att marken runt inte får bebyggas. Därför vill Vattenfall ha 20 meter prick-mark runt fastigheten.

Vattenfall ser problem med p1-reservat och e1-reservat inom och intill fastigheten Cisternen2. Detta p.g.a. ingen ny parkering får placeras närmare än 5 meter till driftstängsel samt inga byggnader närmare än 20 meter till driftstängsel. Vattenfall har framtida projekt för fastigheten Cisternen 2 och därmed är det problem med planbestämmelser.

Vattenfall undrar om planförslaget kommer att innebära någon explosions- och brandrisk? I så fall måste det läggas till ytterligare säkerhetsavstånd.

Kommunen har redovisat med röd sträcka i bilden nedan hur Vattenfall kan ta sig till transformatorstationen. Den röda sträckan har för snäva kurvor vid en etapp och därför vill Vattenfall lägga till den gula sträckan i bilden nedan. Sedan måste infarten vara dimensionerad för tunga transporter och därför måste en dialog ske mellan kommun och Vattenfall för att se att kraven tillgodoses.



### **Samhällsbyggnadsförvaltningens kommentar**

Kommunen har efter granskningen haft möten där vattenfall tillsammans med kommunen kommit överens kring lösningar kring problematiken som kommuniceras i yttrandet.

- Vägdragningen kommer fortsatt gå enligt den röda sträckan då tekniska verken i framtiden kan tänkas exploatera ytan där den gula sträckningen går.
- Begränsar diket byggnation i framtiden så möjliggör plankartan att det kan kulverteras eller flyttas så länge flödena norr och söder om det inte påverkas.

- 20 meter prickmark läggs till runt fastigheten.

## 16. Länsstyrelsen Södermanlands län

2023-08-21

### ***Riksintresse för kommunikationer***

Länsstyrelsen har tagit del av Trafikverkets yttrande. Länsstyrelsen anser likt Trafikverket att för de geotekniska förhållanden och dagvattenhanteringen invid järnvägen, behövs en fortsatt dialog med Trafikverket för att i planen förtydliga och säkerställa den närmare hänsynen till riksintresseområdet. Som Trafikverket redovisat i yttrandet, så utgör väg 52 inte längre kommunikationsanläggning av riksintresse. Planförslaget justeras i det avseendet.

### ***Strandskydd***

Av planbeskrivningen framgår att kommunen bedömer att strandskyddet inte gäller för dikena inom planområdet eftersom kommunen anser att det handlar om grävda diken som finns till för att ta hand om dagvatten. Länsstyrelsen konstaterar inledningsvis att kommunens bedömning av strandskyddet skiljer sig från den kommunen anförde i samrådet, då kommunen i stället föreslog ett upphävande av strandskydd inom planområdet. Länsstyrelsen bedömer att det nordöstra vattendraget har sitt ursprung som ett naturligt vattendrag och därmed kan omfattas av strandskydd.

Vattendraget finns med på historiska kartor med en meandrande form. Av planbeskrivningen framgår att större vattensalamander påträffats norr om planområdet vid det aktuella diket, vilket påvisar att naturvärden kan finnas i och invid vattendraget. För det strandskyddsområde som detta vattendrag kan generera och som berör planområdet behöver kommunen redovisa särskilda skäl för ett upphävande. Länsstyrelsen konstaterar att det nordvästra vattendraget finns med på historiska kartor, men är väldigt rakt vilket skulle kunna tyda på att människan, som kommunen anger, har grävt det. Men Länsstyrelsen påpekar att även om vattendraget inte har ett naturligt ursprung så kan det omfattas av strandskydd om det utvecklats naturvärden i det med tanke på dess ålder.

Enligt planbeskrivningen så har den naturinventering som skett i området påvisat fynd av groddjur invid vattendragen vilket kan påvisa att naturvärden finns i och invid vattendraget och att strandskydd därför kan råda. För att upphäva strandskydd så krävs både särskilda skäl och att åtgärden inte strider mot strandskyddets syften. Det ena tar inte ut det andra. Länsstyrelsen påpekar att strandskydd normalt inte upphävs inom utpekad naturmark.

### **Risk för olyckor, översvämning eller erosion**

#### ***Farligt gods***

Länsstyrelsen noterar att för nytillkomna byggnader i anslutning till väg 52 ska fasad utformas i icke brännbart material, utrymning ska kunna ske bort från vägen samt att ventilation ska vara vänt bort från väg. Länsstyrelsen anser att det även bör gälla för eventuella nya byggnader i anslutning till järnvägen. Det framgår inte i underlaget vad tillkommande industriverksamhet innebär för området. Länsstyrelsen förutsätter att den inte kommer generera ökade transporter eller lagring av farligt gods.

### **Länsstyrelsens övriga synpunkter – råd enligt 2 kap. PBL Riksintressen – 4 kap.**

#### **Miljöbalken**

#### ***Natura 2000- området Näsnaren***

Länsstyrelsen delar, med hänvisning till föreslagna åtgärder för att hantera och rena dagvatten, miljökonsekvensbeskrivningens bedömning, att detaljplanen inte medför att miljön i Natura 2000-området riskerar att påverkas på ett betydande sätt. Länsstyrelsen ser positivt på att kommunen ska genomföra kompensationsåtgärder även för att minska risken för mindre påverkan på områdets naturmiljö.

### **Miljö kvalitetsnormer (MKN)**

#### ***Vatten – dagvattenhantering***

Länsstyrelsen instämmer i kommunens bedömning att mängden ämnen som skulle kunna påverka MKN vatten kommer att minska, och att ett plangenomförande därför kan bidra till möjligheten att MKN uppnås. För att ytterligare säkerställa föreslagen dagvattenhantering ser Länsstyrelsen gärna att plankartan kompletteras med bestämmelser som reglerar områdets lutningsförhållanden. Bland annat kan kommunen reglera markhöjder och största lutning på mark och lägsta schaktningsnivå. Detta kan behövas för att styra avrinningen av dagvatten till avsedda utjämningsanordningar och översvämningssytor i samband med skyfallssituationer. För att dagvattenåtgärderna som svackdiken, krossmagasin med mera, ska bibehålla sin funktion påpekar Länsstyrelsen att det är viktigt att de underhålls, att diken rensas etcetera.

### **Hälsa och säkerhet**

#### ***Markföroreningar***

Länsstyrelsen konstaterar att detaljplaneområdet har förändrats sedan samrådet, så att byggnationsområdet har begränsats och mer naturmark kommer att lämnas kvar. Marken i området har översiktligt undersökts och inga föroreningar i halter över MKM (mindre känslig markanvändning) har påträffats. Länsstyrelsen upplyser om att det under byggnationsfasen är av vikt att verksamhetsutövaren har löpande kontakt med lokala tillsynsmyndigheten, så att nödvändiga försiktighetsåtgärder vidtas för att hindra spridning av föroreningar i samband med schaktarbeten.

### **Risk för olyckor**

#### ***Flyghinder***

Länsstyrelsen ställer sig bakom Trafikverkets synpunkt om att för byggnationer högre än 20 meter över markplanet ska Luftfartsverket och berörda flygplatser ges möjlighet att yttra sig i egenskap av sakägare av infrastrukturutrustning. En flyghinderanalys behöver göras och beställs från Luftfartsverket.

#### ***Lagerhållning invid järnväg***

Plankartan medger lager inom kortare avstånd än 30 meter från järnvägen. Vad som ska lagerhållas framkommer inte och Länsstyrelsen vill påpeka att eventuella ämnen och material som ökar brandrisken kan vara olämpliga att förvara nära spåret.

#### ***Upplysningar/synpunkter/krav enligt annan lagstiftning***

Eventuella åtgärder inom vattenområde är normalt tillståndspliktiga enligt 11 kapitlet miljöbalken. Länsstyrelsen påminner om anmälningsplikten enligt 2 kap. 5 och 10§§ kulturmiljölagen (1988:950):

- om fornyfynd och/eller fornlämning påträffas ska arbetet omedelbart avbrytas till den del som berör fornlämningen och/ eller fornyfyndet samt området runt detta/dessa
- anmälan ska omedelbart göras till Länsstyrelsen

### **Samhällsbyggnadsförvaltningens kommentar**

Väg 52 benämns inte längre som riksintresse. Strandskyddet för diken kommer att upphävas inom planområdet. Utbyggnaden bedöms inte generera ökade transporter eller lagring av farligt gods. Fastighetsägare inom planområdet har tagit del av dagvattenutredningen och dess föreslagna åtgärder, vid bygglov hanteras dagvattenfrågan samt skyfallsfrågan i det tekniska samrådet. En flyghinderanalys har tagits fram. Planbeskrivningen tydliggörs kring tillstånd vid åtgärder inom vattenområden.

## **Ej tillgodosedda synpunkter från samråd och granskning**

Privatperson 1, Naturskyddsföreningen Katrineholmskretsen och Miljöpartiet de gröna i Katrineholm kommun synpunkter kring att inte ta någon del av mossen i anspråk är ej tillgodosedda.

## **Planbeskrivning**

- Delen kring dagvattenhantering förtydligas
- Genomförandedelen kring köpeavtal uppdateras
- Genomförandedelen kring ledningar uppdateras
- Konsekvenser för befintliga detaljplaner
- Väg 52 omnämns inte som riksintresse
- Planbeskrivningen uppdateras kring skyddsbestämmelserna i plankartan
- Planbeskrivningen uppdateras med resultat från flyghinderanalysen
- Strandskydd upphävs

## **Plankarta**

- Delen utan egenskapsbestämmelser förses med prickmark
- Illustrationen av planområdesgräns illustreras korrekt
- Strandskydd upphävs

I övrigt görs redaktionella ändringar och förtydliganden.

Samhällsbyggnadsförvaltningen  
Katrineholm 15 november 2023

William Rytterström  
Planarkitekt

Erik Bjelmrot  
Avdelningschef

§ 267

KS/2023:455

## **Idrottspolitiskt program 2024-2027**

### **Kommunstyrelsens förslag till kommunfullmäktige**

Kommunfullmäktige beslutar att anta redovisat förslag till Idrottspolitiskt program 2024-2027.

### **Sammanfattning av ärendet**

Service- och tekniknämnden har tagit fram ett förslag till Idrottspolitiskt program 2024-2027. Förslaget har arbetats fram av service- och tekniknämndens idrottstrategiska grupp och skickats på remiss till samtliga nämnder, funktionsrättsrådet Katrineholm, hållbarhetsutskottet, pensionärsrådet, näringslivsrådet, RF SISU Sörmland samt samtliga föreningar inom service- och tekniknämndens ansvarsområde.

Syftet med programmet är att det ska vara vägledande i beslut och handling för att stärka och utveckla förutsättningarna för idrott, fritid och föreningsliv. Service- och tekniknämnden beslutade den 16 november 2023 att föreslå kommunfullmäktige att anta förslaget till Idrottspolitiskt program 2024-2027.

### **Ärendets handlingar**

- Kommunledningsförvaltningens tjänsteskrivelse, 2023-12-06
- Förslag - Idrottspolitiskt program 2024-2027
- Service- och tekniknämndens beslut, 2023-11-16, § 83
- Bilaga: redovisning av inkomna remissyttranden och genomförda revideringar

### **Kommunstyrelsens överläggning**

Under kommunstyrelsens överläggning yttrar sig avdelningschefen Karin Engvall.

Beslutet skickas till:

Akten



## Idrottspolitiskt program 2024-2027

### Förvaltningens förslag till beslut

Kommunstyrelsen föreslår kommunfullmäktige besluta att anta förslag till Idrottspolitiskt program 2024-2027.

### Sammanfattning av ärendet

Service- och tekniknämnden har tagit fram ett förslag till omarbetat Idrottspolitiskt program för 2024-2027. Förslaget har arbetats fram av service- och tekniknämndens idrottstrategiska grupp och skickats på remiss till samtliga nämnder, funktionsrättsrådet Katrineholm, hållbarhetsutskottet, pensionärsrådet, näringslivsrådet, RF SISU Sörmland samt samtliga föreningar inom service- och tekniknämndens ansvarsområde.

Syftet med programmet är att det ska vara vägledande i beslut och handling för att stärka och utveckla förutsättningarna för idrott, fritid och föreningsliv. Service- och tekniknämnden beslutade den 16 november 2023 att föreslå kommunfullmäktige att anta förslaget till Idrottspolitiskt program 2024-2027.

### Ärendets handlingar

- Förslag till Idrottspolitiskt program 2024-2027
- Service- och tekniknämndens beslut 2023-11-16 § 83
- Bilaga: redovisning av inkomna remissyttranden och genomförda revideringar

Matilda Johansson  
Utredare

Beslutet skickas till:

Samtliga nämnder

Akten

# Förslag

# Idrottspolitiskt program

**2024-2027**

Kommunstyrelsen 2023-12-13, § 267

# Dokumentinformation

## Beslutshistorik

Antagen av kommunfullmäktige 2013-05-20, § 91

## Senast ändrad av kommunfullmäktige

2015-12-14, § 256

2019-10-21, § 154

202X-xx-xx

## Giltighet

Gäller från och med 202X-xx-xx

Gäller till och med 2027-12-31

## Förvaltare<sup>1</sup>

Inom service- och tekniknämndens ansvarsområde

## Kategori

- Inriktningsdokument

## Uppföljning

Service- och tekniknämnden ansvarar för att samordna och genomföra en uppföljning av programmet genom en återredovisning till kommunfullmäktige i samband med programperiodens slut.

---

<sup>1</sup> Förvaltarens ansvar innebär att:

- dokumentet efterlevs
- är tillgängligt
- följa eventuellt ändrade förutsättningar för dokumentet
- dokumentet följs upp och revideras
- dokumentet är aktuellt och uppdaterat

# Idrottspolitiskt program – inledning

Katrineholms kommuns idrottspolitiska program bygger på en vision om en sund, inkluderande och hållbar idrottsrörelse som främjar folkhälsa, samhörighet och rörelse genom hela livet.

Det idrottspolitiska programmet är ett övergripande styrdokument som ska vara vägledande i beslut och handling för att stärka och utveckla förutsättningarna för idrott, fritid och föreningsliv. Programmets mål baseras på kommunens vision och kommunplan.

Det räcker dock inte att bara tala om vad som ska göras. För att åstadkomma förändring och utveckling behövs aktiviteter, vilja och mod – en gemensam strävan och tro på att vi tillsammans kan bidra och skapa förutsättningar och framtidstro för våra barn och unga.

Den idrottsstrategiska gruppen (ISG) bestående av politiker, tjänstepersoner, representanter från RF SISU och kommunens föreningsliv samverkar och har i uppdrag att se till hela kommunens bästa och skapa bästa möjliga förutsättningar för idrott, fysisk aktivitet och rörelse i Katrineholm. Den idrottstrategiska gruppen följer upp arbetet med det Idrottspolitiska programmet och för även en löpande dialog med Idrottsrådet, ett forum där föreningar träffas för att tillsammans framställa underlag för dialog, önskemål om utveckling och samverkan från hela idrottsrörelsen till kommunen.

# Prioriteringar för programperioden

**Katrineholms kommun vill uppmuntra och utveckla insatser inom kommunen, föreningslivet och näringslivet som bidrar till en mer jämlik hälsa.**

## **Genom att:**

- Genomföra kartläggning/analys/matchning av var förutsättningar finns för fysisk aktivitet och rörelse och var behoven är som störst.
- Genomföra satsningar med delaktighet och inflytande från berörda barn och unga i de områden där störst behov finns, exempelvis genom stöd till föreningsverksamhet.
- Bevaka att jämlika rörelsefrämjande insatser finns med i samhällsplaneringen.

**Katrineholms kommun vill stötta föreningslivet i arbetet med ledarförsörjning och utbildning.**

## **Genom att:**

- Fortsätta att samverka med RF SISU Sörmland<sup>2</sup> och stötta deras årliga utbildning av unga ledare (feriearbetare).
- Tillsammans med RF SISU Sörmland erbjuda återkommande utbildning till föreningar, exempelvis inom föreningskunskap.
- Bidra till möten och forum där föreningar kan finna nya ledare, volontärer och ideella krafter.
- Skapa förutsättningar för att kombinera studier med idrott på hemmaplan.
- Tillsammans med föreningslivet vidareutveckla den framtagna föreningshandboken.

---

<sup>2</sup> RF-SISU Sörmland är en av Riksidrottsförbundets och SISU Idrottsutbildarnas 19 regionala organisationer. Deras uppdrag är att stödja, leda, företräda, utveckla, bilda och utbilda idrottsföreningar och specialidrottsdistriktsförbund.

## **Katrineholms kommun vill utveckla samverkan och samarbetet mellan kommunens verksamheter och föreningslivet.**

### **Genom att:**

- Verksamheten Lyckliga gatorna aktivt ska arbeta för att fler barn och unga får möjlighet och kan ta steget till att delta i det organiserade föreningslivet.
- Alla grundskolor och fritidsverksamheter aktivt ska arbeta för att ha ett etablerat samarbete med föreningslivet.
- Vård- och omsorgsförvaltningens funktionsstöd aktivt ska arbeta för att etablera samarbete med föreningslivet.

## **Katrineholms kommun vill bidra med ett aktivt och tillgängligt föreningsstöd.**

### **Genom att:**

- Erbjuder tillgänglig kommunal föreningservice utformad efter föreningarnas behov.
- Genomföra en årlig föreningsdag med inspiration, utbildning, workshops etc. för kommunens föreningar.
- Arbeta för ett likvärdigt och transparent föreningsstöd vad gäller föreningsbidrag, service och andra kommunala stödinsatser.

## **Katrineholms kommun vill utveckla Katrineholm som idrottskommun.**

### **Genom att:**

- Ta fram kommunövergripande rutiner och checklistor som gör det enkelt för både lokala och externa föreningar/aktörer att genomföra arrangemang, läger och cuper.
- Hitta samverkansformer med det lokala näringslivet i samband med de arrangemang som genomförs.
- Bjud in verksamheter med barn och ungdomar till de arrangemang som genomförs i kommunen för att väcka intresse, känna stolthet och stärka identiteten som idrottskommun.
- Ta tillvara de möjligheter som föreningslivets elitverksamheter för med sig, både för att marknadsföra kommunen och för att vara viktiga förebilder för barn och unga.

## **Katrineholms kommun vill främja en miljömässigt hållbar idrotts-, fritids- och föreningsverksamhet**

### **Genom att:**

- Skapa förutsättningar för att deltagare och besökare i större utsträckning ska välja att gå, cykla eller samåka till aktiviteter, exempelvis genom att säkerställa trygga gång- och cykelbanor, tillgång till cykelställ etc.
- Följa upp och minska el- och energiförbrukningen i de fastigheter och anläggningar där idrotts-, fritids- och föreningsverksamhet bedrivs.
- Uppmuntra kommunens föreningar att göra medvetna val vid måltider och kioskförsäljning, både utifrån hälsa och miljö.
- Göra det enklare för den idrotts-, fritids- och föreningsverksamhet som bedrivs i kommunen att arbeta mer med återbruk, återvinning och källsortering.

§ 83

STN/2023:137

## Idrottspolitiskt program

### Service- och tekniknämndens beslut

Service- och tekniknämnden föreslår kommunfullmäktige att anta upprättat förslag till idrottspolitiskt program 2024-2027.

### Sammanfattning av ärendet

Katrineholms kommun har sedan 2013 haft ett idrottspolitiskt program. Det idrottspolitiska programmet är ett övergripande styrdokument med syfte att vara vägledande i beslut och handling för att stärka och utveckla förutsättningarna för idrott, fritid och föreningsliv. Programmet reviderades senast i oktober 2019 då kommunfullmäktige beslutade om ett nytt program för planperioden 2020-2023 (KF 2019-10-21, § 154).

Service- och tekniknämnden ansvarar för att lämna förslag till revidering av programmet. Service- och teknikförvaltningen har därför, tillsammans med den av service- och tekniknämnden tillsatta idrottsstrategiska gruppen, upprättat ett förslag till idrottspolitiskt program för perioden 2024-2027.

I augusti 2023 beslutade service- och tekniknämnden att remittera förslaget till samtliga nämnder, funktionsrättsrådet Katrineholm, hållbarhetsutskottet, pensionärsrådet, näringslivsrådet, RF SISU Sörmland samt samtliga föreningar inom service- och tekniknämndens ansvarsområde. Inom ramen för den idrottsstrategiska gruppens arbete har inkomna synpunkter bearbetats och ett slutligt förslag till program utformats.

En sammanställning av inkomna synpunkter och hur dessa har behandlats redovisas i separat bilaga.

### Ärendets handlingar

- Tjänsteskrivelse från service- och teknikförvaltningen, 2023-11-06
- Förslag till Idrottspolitiskt program 2024-2027
- Bilaga: redovisning av inkomna remissyttranden och genomförda revideringar

### Service- och tekniknämndens överläggning

Under service- och tekniknämndens överläggning yttrar sig Anneli Hedberg (S) och Joha Frondelius (KD) samt avdelningschef Karin Engvall.

Beslutet skickas till: kommunstyrelsen, akten



## Bilaga, remissvar idrottspolitiska programmet 2023

Nedan följer en sammanfattning av inkomna remissvar gällande förslaget till idrottspolitiskt program från föreningar och från nämnder. Remissvaren är genomgångna i den idrottstrategiska gruppen och nedan lämnas också en återkoppling om hur de har behandlats (kursiv stil).

### Remissvar från Föreningar

#### Björkviks IF

Under rubriken "Vi vill utveckla samverkan och samarbetet mellan kommunens verksamheter och föreningslivet" skriver föreningen att de önskar att lyckliga gatornas verksamhet besöker Björkvik någon gång per år.

*Kulturförvaltningens verksamhet Lyckliga gatorna besöker kommunens kransorter kontinuerligt. Finns önskemål om utökat samarbete går det mycket bra att kontakta enhetschef för ung kultur och fritid.*

Under rubriken "Vi vill bidra med ett aktivt och tillgängligt föreningsstöd" har föreningen en önskan om att förtydliga vad som ingår i begreppet föreningsstöd.

*Kommunens stöd till föreningslivet är mångfacetterat. Begreppet föreningsstöd innefattar exempelvis föreningsbidrag och den föreningservice som kommunens föreningskonsulenter tillhandahåller, men även andra kommunala stödinsatser som subventionerade lokalhyror och andra former av stöd som kan bli aktuella i de lägen verksamheter sker i samverkan mellan föreningsliv och kommun. En kortare beskrivning av detta framgår i förslaget till idrottspolitiskt program i tredje punkten under aktuell rubrik.*

#### Damfotbollsklubben Katrineholm

Föreningen ser gärna att det tas fram årliga planer för konkretisering och genomförande av det idrottspolitiska programmet. Föreningen ser också behov av att ändra arbetssätt i verksamheten Lyckliga gatorna för att uppnå en bättre samverkan. Föreningen har också en önskan om att möta företrädare från kommunen på egen hand, och inte med RF SISU som en mellanhand. Avslutningsvis föreslår föreningen att det bör startas en utredning gällande förutsättningarna för ett lokalt idrottsgymnasium.

*Idrottsstrategiska gruppen har likt föreningen en ambition och önskan om att göra årliga planer för konkretisering av det idrottspolitiska programmet. Gruppen har också med sin nuvarande representation och möjlighet att bjuda in adjungerande medlemmar stora påverkansmöjligheter för detta. Idrottsstrategiska gruppen har för avsikt att bjuda in kulturförvaltningen som ansvarar för verksamheten Lyckliga gatorna för en dialog om utveckling av nuvarande samarbete med föreningslivet. Föreningens önskan om att möta kommunens företrädare på egen hand, utan RF SISU som mellanhand, föreslår den idrottsstrategiska gruppen att föreningen diskuterar vidare med RF SISU och kommunen vid separat tillfälle. Vad gäller önskan om utredning gällande idrottsgymnasium så finns idag en formulering i förslaget till idrottspolitiskt program: Skapa förutsättningar för att kombinera studier med idrott på hemmaplan, som kan vara utgångspunkt i sådana samtal med bildningsförvaltningen.*

### **Katrineholms seniorbowlingklubb**

I förslaget till idrottspolitiskt program finns en prioritering på barn- och ungdomar. Föreningen framför önskemål om att även äldre ska inkluderas i de satsningar och vid de arrangemang som kommunen genomför.

*Efter diskussion i den idrottspolitiska gruppen görs ett tillägg och förtydligande i förslaget till idrottspolitiskt program, så att betydelsen och nyttan av idrotts-, fritids- och föreningsliv för alla oavsett ålder framkommer på ett tydligare sätt.*

### **Katrineholm Värmbol Bandy Sällskap**

Föreningen ser gärna att det tas fram årliga planer för konkretisering och genomförande av det idrottspolitiska programmet. Föreningen ser också behov av att ändra arbetssätt i verksamheten Lyckliga gatorna för att uppnå en bättre samverkan. Föreningen har också en önskan om att möta företrädare från kommunen på egen hand, och inte med RF SISU som en mellanhand. Föreningen föreslår att kommunen ska ta initiativ till att skapa en mer strukturerat och likvärdigt system för samarbete mellan bildningsförvaltningens verksamheter och föreningslivet. Föreningen saknar också begreppet elit i det idrottspolitiska programmet.

*Idrottsstrategiska gruppen har likt föreningen en ambition och önskan om att göra årliga planer för konkretisering av det idrottspolitiska programmet. Gruppen har också med sin nuvarande representation och möjlighet att bjuda in adjungerande medlemmar stora påverkansmöjligheter för detta. Idrottsstrategiska gruppen har för avsikt att bjuda in kulturförvaltningen som ansvarar för verksamheten Lyckliga gatorna för en dialog om utveckling av nuvarande samarbete med föreningslivet. Föreningens önskan om att möta kommunens företrädare på egen hand, utan RF SISU som mellanhand, föreslår den idrottsstrategiska gruppen att föreningen diskuterar vidare med RF SISU och kommunen vid separat tillfälle. Vad gäller att skapa ett systematiskt och likvärdigt arbetssätt gällande samverkan mellan bildningsförvaltningens verksamheter och föreningslivet så delar den idrottsstrategiska gruppen föreningens uppfattning och tänker att det täcks in i nuvarande formuleringar i förslaget till idrottspolitiskt program. Nuvarande förslag till idrottspolitiskt program har en hög prioritet på barn och ungdomsverksamhet, men det behöver*

*inte betyda att elitverksamhet inom föreningslivet inte ska prioriteras, en komplettering gällande detta läggs till i förslaget till idrottspolitiskt program, under rubriken "Katrineholms kommun vill utveckla Katrineholm som idrottskommun".*

### **KSK Fotboll**

Föreningen ser gärna att det tas fram årliga planer för konkretisering och genomförande av det idrottspolitiska programmet. Föreningen ser också behov av att ändra arbetssätt i verksamheten Lyckliga gatorna för att uppnå en bättre samverkan. Föreningen har också en önskan om att möta företrädare från kommunen på egen hand, och inte med RF SISU som en mellanhand. Föreningen föreslår att kommunen ska ta initiativ till att skapa en ett mer strukturerat och likvärdigt system för samarbete mellan bildningsförvaltningens verksamheter och föreningslivet. Föreningen lämnar också ett medskick gällande en pågående dialog kring ett klubbhus för föreningens verksamhet på Backavallen.

*Idrottsstrategiska gruppen har likt föreningen också en ambition och önskan om att göra årliga planer för konkretisering av det idrottspolitiska programmet. Gruppen har också med sin nuvarande representation och möjlighet att bjuda in adjungerande medlemmar stora påverkansmöjligheter för detta. Idrottsstrategiska gruppen har för avsikt att bjuda in kulturförvaltningen som ansvarar för verksamheten Lyckliga gatorna för en dialog om utveckling av nuvarande samarbete med föreningslivet. Föreningens önskan om att möta kommunens företrädare på egen hand, utan RF SISU som mellanhand, föreslår den idrottsstrategiska gruppen att föreningen diskuterar vidare med RF SISU och kommunen vid separat tillfälle. Vad gäller att skapa ett systematiskt och likvärdigt arbetssätt gällande samverkan mellan bildningsförvaltningens verksamheter och föreningslivet så delar den idrottsstrategiska gruppen föreningens uppfattning och tänker att det täcks in i nuvarande formuleringar i förslaget till idrottspolitiskt program. Dialogen gällande klubbhus för föreningens verksamhet på Backavallen inryms i arbetet med det utredningsuppdrag som finns beslutat i nuvarande kommunplan. Kommunen söker efter föreningsrepresentation i det arbetet och kommer att kontakta föreningen för kontaktuppgifter.*

### **Spökbackens alpina skidklubb**

Under rubriken "Vi vill stötta föreningslivet i arbetet med ledarförsörjning och utbildning" föreslår föreningen att kommunen betalar ut ett arvode för unga ledare som engagerar sig som tränare eller i styrelsearbete.

*Just nu finns inga planer på att införa en sådan bidragsform från kommunen. Kommunen stöttar däremot andra initiativ i samma syfte bland annat i sitt samarbete med RF SISU som genomför ledarutbildningar.*

Under rubriken "Vi vill utveckla samverkan och samarbetet mellan kommunens verksamheter och föreningslivet" ser föreningen möjligheter till utökat samarbete mellan kommunen och föreningslivet genom lån/samverkan kring maskiner och utrustning.

*Möjlighet att som förening köpa idrottsanknutna maskintjänster av kommunen finns och debiteras enligt fastställd prislista. Finns önskemål om kompletteringar inom detta område går det bra att ta en kontakt med kommunens föreningsservice för vidare dialog.*

Under rubriken "Vi vill bidra med ett aktivt och tillgängligt föreningsstöd" vill föreningen se ett extra bidrag för de förningar som bär tunga kostnader för maskiner i sin verksamhet eller hjälp med ägande och drift.

*Kommunens övergripande anvisningsdokument för föreningsstöd och riktlinjer för föreningsbidrag står inför en revidering. Därefter kan service- och tekniknämndens riktlinjer för föreningsbidrag komma att revideras. Även storleken (budgeten) avseende kommunens föreningsbidrag är under översyn och ska slutredovisas i kommunstyrelsen under augusti månad 2024.*

### **RF-SISU Sörmland**

RF SISU föreslår att bakgrunden till det idrottspolitiska programmet bör ligga först i dokumentet och att den kan utvecklas med en mer utförlig bakgrund för respektive rubrik. RF SISU ser också gärna att det tas fram planer för konkretisering, genomförande och uppföljning av det idrottspolitiska programmet. Önskan om en utvärdering av nuvarande samverkansmodell kring det idrottspolitiska programmet, den idrottsstrategiska gruppen, idrottsrådet och föreningslivets representanter lyfts också.

*En målsättning som fanns med när förslaget till Idrottspolitiskt program skrevs fram var att hålla det kortfattat därav ingen egen bakgrund per rubrik. Idrottsstrategiska gruppen har likt föreningen också en ambition och önskan om att göra planer för konkretisering och uppföljning av det idrottspolitiska programmet. Gruppen har också med sin nuvarande representation och möjlighet att bjuda in adjungerande medlemmar stora påverkansmöjligheter för detta. En utvärdering av nuvarande samverkansmodell kring det idrottspolitiska programmet kan göras inom ramen för den idrottstrategiska gruppens arbete.*

## **Remissvar från nämnder och utskott**

### **Bildningsnämnden**

Bildningsnämnden bedömer att det är otydligt vad som är mål i programmet och att det idrottspolitiska programmet skulle ge bättre stöd i styrningen om målen synliggjordes på ett tydligare sätt. Det skulle också vara önskvärt om avsändaren av programmet framgick på ett tydligare sätt, nu benämns avsändaren som vi. Bildningsnämnden har också en önskan om att formulera om en av punkterna under rubriken "Vi vill utveckla samverkan och samarbetet mellan kommunens verksamheter och föreningslivet" till " Alla grundskolor och fritidsverksamheter bör arbeta för att etablera ett samarbete med föreningslivet".

*Idrottsstrategiska gruppen har likt bildningsnämnden en ambition och önskan om att göra planer för konkretisering och uppföljning av det idrottspolitiska programmet. Gruppen har också*

*med sin nuvarande representation och möjlighet att bjuda in adjungerande medlemmar stora påverkansmöjligheter för detta. För att programmets avsändare ska framgå tydligare görs en justering i förslaget till idrottspolitiskt program från "vi till "Katrineholms kommun". I det nya förslaget till idrottspolitiskt program läggs också en enhetlig justering ("aktivt arbeta för") på samtliga tre punkter under rubriken "Vi vill utveckla samverkan och samarbetet mellan kommunens verksamheter och föreningslivet".*

### **Bygg- och miljönämnden**

Bygg- och miljönämnden föreslår att den tredje punkten under den första rubriken "Bevaka att jämlika rörelsefrämjande insatser i samhällsplaneringen finns med vid framtagande av kommunala styrdokument som exempelvis detaljplaner" bör omformuleras då detaljplaner inte kan anses vara ett kommunalt styrdokument. Förslag på ny formulering: "Bevaka att jämlika rörelsefrämjande insatser för barn och unga finns med i samhällsplaneringen." För att öka förståelsen för programmets syfte och innehåll framför också nämnden att det vore det önskvärt att bakgrunden som nu kommer sist flyttas till att komma före aktiviteterna.

*Vid revidering av förslaget till idrottspolitiskt program har bygg- och miljönämndens föreslagna revideringar tagits med.*

### **Kulturnämnden**

Kulturförvaltningen anser att både programmets listade målområden och aktiviteter är relevanta och kan vara vägledande även inom kulturnämndens verksamhetsområde. Kulturnämnden ser också förslaget till idrottspolitiskt program som en möjlighet till utökat samarbete mellan kultur- och service- och teknikförvaltningen.

*Den idrottstrategiska gruppen har för avsikt att bjuda in bland annat kulturförvaltningen till kommande dialoger för att utveckla samarbetet mellan kommunens verksamheter och föreningslivet.*

### **Viadidaktnämnden**

Viadidaktnämnden ser positivt på det idrottspolitiska programmet och i förlängningen möjligheten för fler barn och unga att tidigt få förutsättningar för en hälsosam livsstil. En hälsosam livsstil är en bra förutsättning för att orka med såväl studier som arbete vilket ger förutsättningar för hållbar egen försörjning och möjlighet att leva länge och väl.

### **Vård- och omsorgsnämnden**

Vård- och omsorgsnämnden vill särskilt betona vikten av att belysa och bevaka punkten att jämlika rörelsefrämjande insatser inkluderas i samhällsplaneringen. Detta utifrån behoven om tillgänglighet till offentliga lokaler och idrottsanläggningar för alla medborgare oavsett funktionsnivå. Punkten bedöms viktig ur perspektivet att äldre och personer med

funktionsvariationer ska erbjudas möjlighet till en aktiv fritid. Nämnden vill därför också understryka vikten om att värna för en målsättning om att alla kommunens friluft- och idrottsanläggningar ska vara inventerade för fysisk tillgänglighet och nya anläggningar ska tillgänglighetsanpassas enligt gällande byggnormer.

*Den idrottstrategiska gruppen delar uppfattningen om att det är viktigt att förutsättningar för fysisk tillgänglighet finns både i befintliga och i nya friluft- och idrottsanläggningar. Det är uppdrag som berörda verksamheter i kommunen och dess fastighetsbolag har både genom lagstyrning och som prioritering i nuvarande kommunplan.*

Förutsättningar för inkludering och jämlikhet för individer med neuropsykiatriska funktionsvariationer avser ofta miljöanpassningar, ledarskap och bemötande. Neuropsykiatriska funktionsvariationer är ett brett spektrum som inte utgör en homogen målgrupp eller ingår i parasport. Vård och omsorgsnämnden vill därför även framhålla att ökad kunskap i syfte att främja förutsättningar för en aktiv fritid för denna målgrupp är en viktig vision och målsättning att värna om.

*Kunskaphöjande insatser vad gäller neuropsykiatriska funktionsvariationer ser den idrottsstrategiska gruppen som en självklar del i genomförandet av det idrottspolitiska programmet. Samarbete och samverkan med vård- och omsorgsnämnden välkomnas inom detta område.*

### **Socialnämnden**

Socialnämnden reflekterar i sitt yttrande över att det möjligtvis finns en avsaknad av "vuxenperspektiv" i det idrottspolitiska programmet på ett övergripande plan, utifrån just formuleringen kring "genom hela livet". Socialnämnden lyfter också att det skulle kunna finnas vinster även för vissa av socialnämndens vuxna klienter att hitta vägar till sammanhang och delaktighet genom föreningslivet.

*I förslaget till idrottspolitiskt program finns en tydlig prioritering på barn och unga men det innebär inte att utvecklingsarbeten ska utebli för övriga. Den idrottstrategiska gruppen och service- och teknikförvaltningen välkomnar ett fortsatt samtal och samarbete kring hur detta kan formas tillsammans i kommande arbete.*

### **Hållbarhetsutskottet**

Hållbarhetsutskottet har en önskan om att formulera om en av punkterna under rubriken "Vi vill utveckla samverkan och samarbetet mellan kommunens verksamheter och föreningslivet" till "Verksamheten Lyckliga gatorna bidrar till att fler barn och unga i hela kommunen får möjlighet och kan ta steget till att delta aktivt i det organiserade föreningslivet."

*I det nya förslaget till idrottspolitiskt program läggs en enhetlig justering ("aktivt arbeta för") på samtliga tre punkter under rubriken "Vi vill utveckla samverkan och samarbetet mellan kommunens verksamheter och föreningslivet".*

§ 268

KS/2023:454

## Måltidspolitiskt program 2024-2027

### Kommunstyrelsens förslag till kommunfullmäktige

Kommunfullmäktige beslutar att anta redovisat förslag till Måltidspolitiskt program 2024-2027.

#### Särskilt yttrande

Styrelsen medger att Björn Wahlund (L) får foga ett särskilt yttrande till protokollet. Det särskilda yttrande redovisas som bilaga A.

#### Sammanfattning av ärendet

Service- och tekniknämnden har den 16 november 2023 beslutat att föreslå kommunfullmäktige att anta upprättat förslag till Måltidspolitiskt program 2024-2027. Förslaget har arbetats fram av service- och teknikförvaltningen tillsammans med service- och tekniknämndens måltidsstrategiska grupp och har sänts på remiss till samtliga nämnder, det kommunala pensionärsrådet, funktionsrättsrådet och hållbarhetsutskottet.

Syftet med programmet är att det ska vara vägledande i beslut och styrning för att skapa ett gemensamt arbetssätt kring mat och måltider. Programmets mål baseras på kommunplanen.

#### Ärendets handlingar

- Kommunledningsförvaltningens tjänsteskrivelse, 2023-12-07
- Förslag – Måltidspolitiskt program 2024-2027
- Service- och tekniknämndens beslut, 2023-11-16, § 82
- Bilaga: redovisning av inkomna remissyttranden och genomförda revideringar

#### Kommunstyrelsens överläggning

Under kommunstyrelsens överläggning yttrar sig Inger Fredriksson (C), Björn Wahlund (L) samt avdelningschefen Camilla Wiström.

#### Särskilt yttrande

Björn Wahlund (L) framför till kommunstyrelsen att han önskar få foga ett särskilt yttrande till protokollet vilket styrelsen medger.

Beslutet skickas till: Akten



## Särskilt yttrande, måltidspolitiskt program.

### Kommunstyrelsen 13 dec 2023

I programmet finns ett starkt fokus på utsläppen (läs CO<sub>2</sub>) från livsmedelsproduktionen. Det sägs att ca 70% av utsläppen från livsmedelsproduktionen kommer från animaliska livsmedel (SLU). Så kan det förvisso vara men SLU redovisar även upptaget av CO<sub>2</sub> tack vare betande djur. Utöver detta andra fördelar så som öppna landskap, kolsänkor, biologisk mångfald samt tillgång till naturlig gödsel.

Att så ensidigt endast beskriva de negativa effekterna och inte den totala effekten av uppfödning av framför allt nötkött och får för livsmedelsproduktion tenderar att snedvrider debatten om klimatpåverkan.

Jag och det parti jag företräder tar miljöfrågorna på största allvar och vill att man i större utsträckning fokuserar på den totala klimatpåverkan som uppkommer av livsmedelsproduktion. Därför vänder jag mig starkt mot att så ensidig enbart titta på utsläppen från animalisk köttproduktion och inte se till klimateffekt och miljönytta i ett bredare perspektiv.

Katrineholm 13 december 2023

Björn Wahlund

Liberalerna



## Måltidspolitiskt program 2024-2027

### Förvaltningens förslag till beslut

Kommunstyrelsen föreslår kommunfullmäktige besluta att anta förslag till Måltidspolitiskt program 2024-2027.

### Sammanfattning av ärendet

Service- och tekniknämnden har tagit fram ett förslag till omarbetat Måltidspolitiskt program för 2024-2027. Förslaget har arbetats fram av service- och teknikförvaltningen tillsammans med service- och tekniknämndens måltidsstrategiska grupp och har sänts på remiss till samtliga nämnder, det kommunala pensionärsrådet, funktionsrättsrådet och hållbarhetsutskottet.

Syftet med programmet är att det ska vara vägledande i beslut och styrning för att skapa ett gemensamt arbetssätt kring mat och måltider. Programmets mål baseras på kommunplanen.

### Ärendets handlingar

- Förslag – Måltidspolitiskt program 2024-2027
- Service- och tekniknämndens beslut 2023-11-16 § 82
- Bilaga: redovisning av inkomna remissyttranden och genomförda revideringar

Matilda Johansson  
Utredare

Beslutet skickas till:

Samtliga nämnder

Akten

# Hållbara måltider ger matglädje genom livet

Måltidspolitiskt program 2024–2027  
Katrineholms kommun

Kommunstyrelsen 2023-12-13, § 268

# Dokumentinformation

## **Beslutshistorik**

Antagen av xx datum den 2023-06-xx

## **Giltighet**

Gäller från och med 2023-xx-xx

## **Förvaltarskap<sup>1</sup>**

Inom service- och teknikförvaltningen ansvarsområde

## **Uppföljning**

Service- och tekniknämnden ansvarar för uppföljning av programmet genom en återredovisning till kommunfullmäktige i samband med programperiodens slut.

---

<sup>1</sup> Förvaltarskapet innebär ansvar för att:

- dokumentet efterlevs
- är tillgängligt
- följa eventuellt ändrade förutsättningar för dokumentet
- dokumentet följs upp och revideras
- dokumentet är aktuellt och uppdaterat

# Innehåll

Beslutshistorik.....	2
Giltighet.....	2
Förvaltarekap.....	2
Uppföljning.....	2
<b>Hållbar matglädje för alla .....</b>	<b>4</b>
Hälsöfrämjande och hållbara måltider .....	4
Mat och måltider i förskola och skola .....	5
Mat och måltider i omsorg och vård .....	6
Mat och måltider i övriga kommunala verksamheter.....	7
Livsmedelspolicy och livsmedelsberedskap.....	7
Uppföljning av programmet.....	8

# Hållbar matglädje för alla

Mat är livsnödvändigt och ofta en viktig del av vår vardag. Våra matvanor kan säga mycket om vår identitet och kultur. När vi umgås samt firar högtider spelar maten ofta en central roll. Mat är för många ett av livets glädjeämnen. Maten och måltiden ska skapa förutsättningar för att vi ska hålla oss friska och ha en så god livskvalitet som möjligt, samtidigt som vi värnar om våra resurser.

Det måltidspolitiska programmet är ett övergripande styrdokument med syfte att vara vägledande i beslut och styrning för att skapa ett gemensamt arbetssätt kring mat och måltider. Programmets mål baseras på kommunplanen och det visar en tydlig riktning för alla som på något sätt kommer i kontakt med offentliga måltider i Katrineholms kommun.

## Hälsofrämjande och hållbara måltider

Maten vi äter påverkar inte bara hälsan utan även miljön. Offentliga måltider, huvudsakligen lagad från grunden, ska inspirera och visa på vilka matvanor som är hållbara och hälsosamma. De ska även berika matval och smakpreferenser samt ligga till grund för framtida matvanor. Oavsett matgästernas bakgrund och förutsättningar bidrar kommunens måltider till jämlikhet i hälsa samt kunskap i ämnet. Kommunens dietister skapar unika förutsättningar för arbetet med folkhälsa för kommuns invånare i alla ålderskategorier. Inte minst för barn och ungas rätt till hälsa, genom fortsatta samarbeten inom förskola, skola, familjecentraler samt elevhälsan.

All mat påverkar klimatet och enligt SLU (Sveriges lantbruksuniversitet) står utsläppen från livsmedelssektorn för cirka 20–30 procent av de globala koldioxidutsläppen. Vilka råvaror maten innehåller och var dessa är producerade är av stor vikt för folkhälsan och klimatet. Närmare 70 procent av utsläppen från den mat vi äter i Sverige härrör från animaliska livsmedel, vilket ytterligare talar för omställningen till vegetabiliska livsmedel. Genom att välja näringsrika proteinkällor med stor omsorg samt mer mat från växtriket minskas kommunens klimatpåverkan från matproduktionen. En annan viktig aspekt är att maten ska hamna i magen och att matsvinnet minimeras genom god mat och trivsamma måltidsmiljöer. Genom att i större utsträckning välja råvaror i säsong samt prioritera dels svenskt, men även lokalt odlat och producerat görs måltiderna också bättre ur hållbarhetssynpunkt. Under mandatperioden kommer matens klimatpåverkan följas upp och förbättras med hjälp av kommunens kostdatasystem.

Medveten energianvändning är viktigt för att minska elförbrukningen i samband med matlagning i kommunens tillagningskök. Effektoppar medför belastning på elnätet liksom en större miljöpåverkan. Kartläggning av elförbrukningen skapar medvetenhet om användningen och ger information om vilka beteendeförändringar och dagliga rutiner som kan justeras för att minska kökens kilowattimmar per tillagad portion mat.

Aktuellt för programperioden:

- Livsmedelsinköpens klimatpåverkan följs upp tre gånger per år, med målet att vara lägre än 1,5 kg koldioxidekvivalenter per kg livsmedel.
- Följa utvecklingen avseende framtida hållbara proteinkällor, exempelvis sjömat (livsmedel från hav och sjö som fisk, skaldjur, blötdjur och alger) och växtbaserade alternativ till kött.
- Matgästerna ges möjlighet att göra medvetna och hållbara val genom att måltiderna märks utifrån koldioxidbelastning.

- Storkökens elförbrukning kartläggs för att kunna ta fram rutiner med målet att minska antalet kWh/portion.
- Matsvinnsarbetet sker i linje med kommunens avfallsplan samt Livsmedelsverkets handbok för minskat matsvinn.

## Mat och måltider i förskola och skola

Bra matvanor hos barn och ungdomar är en förutsättning för normal tillväxt och utveckling samt ger möjlighet för god hälsa under resten av livet. Genom att ge barn möjlighet att lära sig tycka om många olika rätter och skapa positiva attityder till mat, ges barn grunden för ett rikt matliv. Goda, hållbara och näringsriktiga måltider i en trevlig miljö där barn och vuxna äter tillsammans bygger relationer, främjar bra matvanor och en hållbar livsstil.

Genom att integrera skolmåltiderna i det pedagogiska arbetet i förskola och skola nyttjas måltidernas fulla potential och bidrar till måluppfyllelse i verksamheternas respektive läroplaner. Vid regelbundna måltidsråd samverkar skola och måltidsorganisation för att utveckla alla delar som berör måltiden såsom lokaler, schemaläggning, kopplingen till pedagogiken liksom matens innehåll och klimatpåverkan.

Att måltiderna i förskola, skola och fritidshem vilar på en vetenskaplig grund är av största vikt för att garantera alla barn deras mänskliga rättigheter. Måltidsråd, enkäter och intervjuer där barnen har möjlighet att uttrycka sin mening och få den respekterad är grundläggande i utvecklingen av skolmåltiderna. Eleverna ges härmed även möjlighet att ha inflytande över sin arbetsmiljö.

Aktuellt för programperioden:

- Matsedlarna för förskola och skola planeras av dietist samt kockar utifrån de nordiska näringsrekommendationerna och med hänsyn till säsong.
- Regelbundna måltider i skola, på fritidshem samt i förskola ger matgästerna goda förutsättningar att nå dagsbehovet av näringsämnen samt frukt och grönt. Lunchmåltiden erbjuder en tredjedel av dagsbehovet medan frukost, lunch samt mellanmål tillsammans erbjuder två tredjedelar av dagsbehovet.
- Lunchen serveras mellan klockan 11–13 och alla ges möjlighet att sitta ner minst 20 minuter.
- Schemaläggning av luncherna i skolan ger möjlighet att arbeta med skolans hälsofrämjande uppdrag. Handbok för schemalagda måltider, framtagen av kunskapsnätverket Skolmatsakademien och Måltid Sverige, är vägledande i arbetet för att ta fram lokala rutiner.
- Varje dag erbjuds minst två maträtter, varav den ena är minst lakto-ovo-vegetarisk (innehåller vegetabilier, mjölkprodukter och ägg). Minst en dag per vecka är båda maträtterna lakto-ovo-vegetariska.
- Salladsborden erbjuder minst fem olika komponenter anpassade till matgästernas preferenser, även bröd, nyckelhålmärkt smörgåsfett samt vatten, lättmjölk och/eller berikad vegetabilisk dryck erbjuds dagligen.
- Branchorganisationen Kost & Närings nationella rekommendationer om specialkost och anpassade måltider är grundläggande i arbetet med att servera rätt mat till rätt barn vid allergi, överkänslighet samt behovsanpassning.
- Dialog med Region Sörmland samt övriga kommuner i länet bidrar till samsyn i länet gällande specialkost samt underlättar samarbetet gällande vårdkontakt samt läkarbedömning.

- Hälsosamma alternativ förordas i samband med kalas och firanden. Fokus läggs på aktivitet och inte på mat och presenter.
- Kommungemensam riktlinje för pedagogiska måltider samt pedagogiska mål med skolmåltiden ska tas fram.
- Fler pedagoger ska erbjudas pedagogiska måltider. Även andra vuxna personer ges möjlighet att äta pedagogiska måltider för att öka närvaron av förebilder som stimulerar eleverna till goda vanor samt bidrar till en trygg måltidsmiljö.
- Regelbundna måltidsråd med representanter från samtliga årskurser, kök, lärarlag, fritidshem, skolledning samt elevhälsan.
- Samarbete mellan måltidspersonal och pedagoger inom förskolan gör måltidspedagogiken till en självklar del inom förskoleverksamheten.
- Möjligheter ska ges till att barn och elever på ett säkert sätt kan delta i köksaktiviteter under skoldagen eller på fritidshemmet.

## Mat och måltider i omsorg och vård

God mat i en trevlig måltidsmiljö skapar förutsättningar för hälsa och välbefinnande. Måltiderna ger både näring och social samvaro. De bidrar även till glädje och trivsel. Bra och säker mat samt välfungerande måltider är grundläggande för all medicinsk behandling, för att förebygga undernäring och sjukdom. Samverkan mellan olika professioner är en förutsättning i detta arbete.

Maten och måltiderna inom vård och omsorg anpassas efter individuella behov och önskemål. Personliga smakpreferenser tillgodoses genom lyhördhet samt god kommunikation mellan omsorgspersonal samt kökspersonal. Personal inom vård- och omsorg samt inom måltidsorganisationen får den utbildning de behöver för att brukarnas näringsintag ska kunna säkerställas. En social måltid är en arbetsuppgift där personal på avdelningen äter en smakportion av måltiden tillsammans med brukare. Genom spegling av ätandet och inbjudande konversationer kan detta bidra till en lugnare och tryggare måltidsmiljö och även öka känslan av gemenskap. Sociala måltider kan därmed även leda till ökad aptit samt matglädje och på så sätt höja livskvaliteten.

Kommunens matdistribution erbjuder äldre i ordinärt boende, genom biståndsbedömning, rätt till vällagade måltider i hemmet. Varje vecka erbjuds 10 olika maträtter att välja på för leverans hem till dörren. Beställningssystemet ska under mandatperioden utvecklas med möjligheten till digital beställning.

Aktuellt för programperioden:

- Matsedeln bestäms av både dietist och kockar utifrån de nordiska näringsrekommendationerna. Högtider uppmärksammas med traditionsenliga maträtter.
- Socialstyrelsens kunskapsstöd samt föreskrifter och allmänna råd om undernäring är vägledande i arbetet mot undernäring.
- Alla särskilda boenden för äldre erbjuds möjligheten att använda sociala måltider som ett arbetssätt.
- Pubkvällar, afternoon tea, festivaldagar och Nobelmiddag är några exempel på aktiviteter som arrangeras.
- De äldre erbjuds att vara delaktiga i förberedelser i samband med måltiderna, allt efter egen förmåga.
- Måltidsombud inom särskilt boende för äldre erbjuds utbildning två gånger per år inom nutrition och måltider.

- Sapere- och måltidsombud inom funktionsstödsområdet erbjuds utbildning minst en gång per år inom nutrition och måltider.
- Personalen inom funktionsstödsområdet och socialförvaltningens utförarverksamheter är förebilder som inspirerar och visar på hälsosamma maträtter och livsmedel. De nordiska näringsrekommendationerna utgör kunskapsbasen i arbetet med måltider.
- Brukarnas önskemål tas tillvara genom matråd, brukarråd och regelbundna enkäter.

## **Mat och måltider i övriga kommunala verksamheter**

Kommunen har en central roll i arbetet med jämlik hälsa hos invånarna. Det ska vara enkelt att göra bra matval i samband med besök till någon av kommunens verksamheter. Kommunen ska verka för att hälsosamma livsmedel och måltider erbjuds vid kultur-, idrotts- och fritidsverksamheter.

Katrineholms kommun har ett fantastiskt idrottsliv med tillhörande lägerverksamhet. Goda måltider som främjar såväl hälsa som prestation ska förknippas med dessa aktiviteter.

Alla kommunens förvaltningar har hälsoinspiratörer vars uppdrag är att inspirera till goda vanor som gagnar såväl den fysiska som psykiska hälsan hos kommunens medarbetare. Med samma målsättning serveras mat och fika av hälsosam karaktär vid möten och konferenser i kommunal regi.

De öppna restaurangerna i kommunen gör att medborgarna får möjlighet att äta vällagade måltider i en trevlig miljö. Restaurangerna utgör en viktig mötesplats och kan bidra till minskad känsla av ensamhet.

Aktuellt för programperioden:

- Måltiderna som serveras från måltidsorganisationen vid exempelvis läger och cuper går i linje med de nationella kostråden.
- Utbudet i skolkafeterior och andra kommunala kaféverksamheter erbjuder ett hälsosamt livsmedelsutbud. Hälsosamma alternativ placeras högt upp på menyn och exponeras längst fram mot kunden på ett inbjudande sätt. Kafeteriorerna har ett begränsat eller obefintligt utbud av ohälsosamma produkter som till exempel söta drycker, godis, glass och snacks.
- Genom att stänga skolornas kafeterior under lunchtid främjas ökad närvaro i skolrestaurangerna.
- Föreningslivets kaféverksamheter uppmuntras att erbjuda ett hälsosamt livsmedelsutbud.

## **Livsmedelspolicy och livsmedelsberedskap**

Att erbjuda våra medborgare måltider som producerats på ett ekonomisk, socialt och miljömässigt hållbart sätt är en gemensam utmaning för kommunens verksamheter. I hela kedjan från upphandling och inköp till planering och servering är utgångspunkten att säkerställa hög livsmedelskvalitet samt att minimera matsvinnet i samtliga verksamheter. Målsättningen är att främja hälsa, begränsa miljöpåverkan, främja biologisk mångfald samt att värna om djuren och skydda dessa mot lidande. Kommunens omlastningscentral möjliggör såväl för lokala producenter att leverera till en leveranspunkt samt ombesörjer och samfraktar interna varubeställningar.

Livsmedelsberedskap är en central del i kommunens arbete med stärkt beredskap, ett arbete som kräver samarbete. Måltidsorganisationens arbete med att ta fram beredskapsplaner sker i takt med kommunens övriga beredskapsarbete. Måltidsverksamheten behöver fungera även under en samhällsstörning. Genom att arbeta med implementering av Livsmedelsverkets beredskapshandbok samt genom praktiska övningar i köken förbättras möjligheterna till en snabb omställning vid en krissituation.



Vid upphandling samt inköp av livsmedel till kommunen är följande krav viktiga att tillgodose under programperioden:

- Svensk djurskyddslag samt riktlinjer från Jordbruksverket för att främja god djurhållning samt inköp av svenska livsmedel gällande kött, fågel, ägg och mjölk.
- Upphandlingsmyndighetens hållbarhetskriterier och grundläggande kvalitetskrav för animaliska livsmedel avseende ursprung, transporter, slakt och bedövning, foder, antibiotika, utrymmeskrav, svanskupering och näbbtrimning, beteskrav gällande mjölkkor och nötkreatur.
- Val av frukt och grönsaker anpassas efter säsong.
- Ursprungsmärkning.
- Enbart godkända livsmedelstillsatser med syfte att öka hållbarhet, påverka konsistens, smak eller färg.
- Livsmedel fria från genmodifiering.
- Social rättvisa vid inköp av varor från länder med stora sociala skillnader.
- Fisk från hållbara bestånd, märkta med MSC eller ASC-märkt lax, alternativt fisk från småskaligt regenerativt fiske.
- Låg påverkan på miljö, klimat och hälsa från transporter, förpackningar samt engångs- och förbrukningsmaterial.
- Succesivt eftersträva fossilfria transporter, förslagsvis enligt en trappstegsmodell.

Kommunens livsmedelsinköp under programperioden ska även främja:

- Ökat intag av den mest hälsosamma kosten för målgruppen. Exempelvis ökat intag av grönsaker, baljväxter, fullkornsprodukter samt frukt.
- Hållbarhetsarbetet genom att inköp och utbud är säsongsanpassat.
- Arbetet med att minska klimatpåverkan från maten, uppmätt i koldioxidekvivalenter per kilo inköpta livsmedel, samtidigt som den näringsmässiga kvaliteten bibehålls.
- Förutsättningar för företagande i kommunen, även på landsbygden, genom en succesiv ökning av andelen lokalt producerade livsmedel.
- Arbetet enligt Sörmlands regionala livsmedelsstrategi.

## **Uppföljning av programmet**

Service- och tekniknämnden ansvarar för uppföljning av programmet genom en återredovisning till kommunfullmäktige i samband med programperiodens slut.

§ 82

STN/2023:113

## Måltidspolitiskt program

### Service- och tekniknämndens beslut

Service- och tekniknämnden föreslår kommunfullmäktige besluta att anta upprättat förslag till måltidspolitiskt program 2024-2027.

### Sammanfattning av ärendet

Service- och teknikförvaltningen har under våren 2023, tillsammans med service- och tekniknämndens måltidsstrategiska grupp, upprättat ett förslag till ett nytt måltidspolitiskt program. Programmet är framtaget utifrån kommunplanen, Socialstyrelsen och Livsmedelsverkets rekommendationer samt Förenta Nationernas globala mål för hållbar utveckling, Agenda 2030. Det måltidspolitiska programmet är ett övergripande styrdokument med syfte att vara vägledande i beslut och styrning för att skapa ett gemensamt arbetssätt kring mat och måltider i hela kommunorganisationen. Programmets mål baseras på kommunplanen och det visar en tydlig riktning för alla som på något sätt kommer i kontakt med offentliga måltider i Katrineholms kommun.

Förslaget utgör det fjärde måltidspolitiska programmet för Katrineholms kommun. Det första beslutades av kommunfullmäktige 2011. Det nya programmet ska gälla perioden 2024-2027 och utgår från den styrning och de bestämmelser som anges i:

- Kommunplan 2023–2026, Katrineholms kommun
- Lag (2018:1197) om Förenta nationernas konvention om barnets rättigheter
- Att förändra vår värld: Agenda 2030 för hållbar utveckling, Förenta nationerna
- Riktlinjer för måltider i förskolan, skolan och äldreomsorgen, Statens livsmedelsverk
- Nordiska näringsrekommendationer 2023, Nordiska ministerrådet
- Att förebygga och behandla undernäring, Nationellt kunskapsstöd i hälso- och sjukvård och socialtjänst (2023), Socialstyrelsen
- Regional livsmedelsstrategi för Södermanland (2019), Länsstyrelsen i Södermanlands län
- Skollag (2010:800)

Det måltidspolitiska programmet har skickats på remiss till samtliga nämnder, det kommunala pensionärsrådet, funktionsrättsrådet och hållbarhetsutskottet. En sammanställning av inkomna synpunkter och hur dessa har behandlats redovisas i separat bilaga.

### Ärendets handlingar

- Tjänsteskrivelse från service- och teknikförvaltningen, 2023-11-09
- Förslag till Måltidspolitiskt program 2024-2027
- Bilaga: redovisning av inkomna remissyttranden och genomförda revideringar

### **Service- och tekniknämndens överläggning**

Under service- och tekniknämndens överläggning yttrar sig Anneli Hedberg (S) och Joha Frondelius (KD) samt avdelningschef Camilla Wiström, dietist Frida Segerberg och dietist Maria Isaksson.

Beslutet skickas till:

Kommunstyrelsen

Akten

Ordförandens sign

Justerandes sign

## Bilaga, remissvar måltidspolitiska programmet 2023

Nedan följer en sammanfattning av inkomna remissvar gällande förslaget till Måltidspolitiskt program 2024-2027. Remissvaren har gått igenom tillsammans med service- och tekniknämndens måltidsstrategiska grupp. Nedan presenteras remissvaren samt synpunkter i en något förkortad version och det lämnas också en återkoppling på förslagen (kursiv stil).

Remissvar har inkommit från följande instanser:

1. Bildningsnämnden
2. Bygg- och miljönämnden
3. Hållbarhetsutskottet
4. Kommunala pensionärsrådet
5. Kulturnämnden
6. Socialnämnden
7. Vård- och omsorgsnämnden

Viadidakt-nämnden samt Funktionsrättsrådet var även remissinstanser men de har inte återkommit med remissvar.

Nedan presenteras remissvaren samt synpunkter i en något förkortad version.

### Remissvar

#### Bildningsnämnden

Bildningsnämnden påpekar att det måltidspolitiska programmet skulle ge bättre stöd i styrningen om målen i programmet synliggjordes på ett tydligare sätt samt att målen skiljdes från aktiviteterna för programperioden. Samt att programmets ambitionsnivå måste ställas mot beviljade ekonomiska ramar.

*Vi tackar för medskicket. För att undvika att återupprepa kommunplanen är det måltidspolitiska programmet uppbyggt utifrån egna rubriker samt till dessa aktuella aktiviteter, utan egna specifika mål. Genom att arbeta aktivt med verksamhetsplanering utifrån programmet, bör målen sättas för respektive verksamhet. Programmet syftar till utveckling och framåtanda gällande såväl mat som måltider. Vi delar nämndens bild att utvecklingsarbetet ska hållas inom anslagna ramar.*

### **Bygg- och miljönämnden**

Bygg- och miljönämnden önskar att i samband med det nya förslaget redovisa en uppföljning och utvärdering av föregående periods mål för att tydligare kunna se utvecklingen över tid.

*Vi ser positivt på intresset gällande vilken utveckling programmet kan bidra till och tar med oss detta till kommande uppföljningsarbete. Avseende uppföljningen av föregående program har varje nämnd ansvar att rapportera hur arbetet fortskrider i samband med det årliga bokslutet. Avseende uppföljningen av det nya programmet ansvarar Service- och tekniknämnden för uppföljningen genom en återredovisning till Kommunfullmäktige i samband med programperiodens slut.*

### **Hållbarhetsutskottet**

Hållbarhetsutskottet efterfrågar källhänvisning gällande presenterade siffror på utsläppen från livsmedelssektorn samt att branschspecifika begrepp kompletterats med förklaring.

*Vi håller med om lämpligheten i att förtydliga branschspecifika ord samt tillägga källhänvisning.*

### **Kommunala pensionärsrådet**

Kommunala pensionärsrådet lägger stor vikt vid att värna om svenska råvaror, svensk produktion och att främja lokala producenter samt vikten av att värna om biologisk mångfald. Rådet önskar att kraven att servera ekologisk mjölk samt livsmedel fria från genmodifiering utgår. Ytterligare föreslår rådet att man vid upphandling och inköp ska använda ska-krav. Rådet föreslår vidare att sociala måltider införs inom hemtjänsten, att matdistribution kan beställas utan biståndsbedömning samt livsmedelsinköps görs utifrån svensk säsong.

*Vi tackar för ert engagemang och har valt att göra följande förändringar utifrån era synpunkter: Krav på ekologisk mjölk utgår. Vi håller med om att det är fullt tillräckligt att följa svensk djurskyddslag och upphandlingsmyndighetens krav som redan finns med i programmet. Däremot behöver dessa krav fortfarande vara vägledande då vi behöver ta hänsyn utifrån vad ekonomiska ramar samt regler för upphandling tillåter. Vi korrigerar även texten gällande livsmedelstillsatser enligt förslaget.*

*Med anledning av att gällande regler för upphandling inte möjliggör att kravställa på svenska råvaror och produkter är det inte möjligt att använda formuleringar som svenska råvaror, helst svenskt, svensk produktion, som vägledande i det måltidspolitiska programmet. Vägledande i upphandling är som skrivet svensk djurskyddslag, riktlinjer från Jordbruksverket samt upphandlingsmyndighetens hållbarhetskriterier vilket ofta gynnar inköp av svenska livsmedel samt den höga kvalitet vi framhåller i svensk livsmedelsproduktion eller minst likvärdig från övriga länder. Genom att undvika livsmedel med genmodifiering ökar också sannolikheten för inköp av livsmedel som håller den standard som vi förhåller oss till i svensk livsmedelsproduktion varför vi väljer att behålla denna punkt.*

*Önskemål om komplettering med att maten ska ha svenska namn avslås med förklaringen att detta redan är ett etablerat arbetssätt vid presentation av menyer inom äldreomsorgen.*

*Källhänvisning har skett enligt önskemål gällande presenterade siffror på utsläppen från livsmedelssektorn. Därmed kvarstår sifbertalen i texten.*

*Kommunens matsedlar hålls säsongsbetonade oavsett årstid, dock är import av livsmedel en förutsättning för att skapa näringsmässigt kompletta och sensorisk tilltalande menyer året runt.*

### **Kulturnämnden**

Kulturnämndens medskick är att ge den fysiska måltidsmiljöns betydelse för matupplevelsen större vikt samt att Kulturförvaltningen kan vara behjälplig i detta arbete.

*Vi ser mycket positivt på er ambition till att skapa gemensamma arbetssätt kring mat och måltider, vilket är något programmet syftar till. Befintliga texter i programmet understryker på flertalet ställen redan vikten av trivsamma och trevliga måltidsmiljöer, vilket den fysiska måltidsmiljön är en självklar del i.*

### **Socialnämnden**

Socialnämnden föreslår att även socialförvaltningens utförarverksamheter inkluderas i texten gällande inspirerande förebilder.

*Detta mottages tacksamt och vi kompletterar texten enligt förslaget.*

### **Vård- och omsorgsnämnden**

Vård- och omsorgsnämnden föreslår följande tillägg "Samarbete mellan olika professioner är viktig. Allt från utformning av lokaler, till sittställning och medicinska aspekter har betydelse i måltidssituationen". Nämnden önskar även göras delaktiga i framtagandet av den kommungemensamma riktlinjen avseende pedagogiska måltider inom förskola och skola.

*Vi tackar för dessa synpunkter och har gjort tillägg i texten utifrån detta. Vi ser även mycket positivt på önskemålet om samarbete när det kommer till gemensamma riktlinjer.*

*Vård- och omsorgsnämnden önskar även tillägga "Att maten inom äldreomsorgen är mat som man känner till, gärna husmanskost"*

*Vi vill framhålla vikten av att "Maten och måltiden anpassas efter individuella behov och önskemål", vilket syftar till att göra en större målgrupp nöjd med maten genom att fler individuella önskemål ges utrymme i utformandet av måltiderna inom äldreomsorgen.*

§ 269

KS/2023:466

## Personalpolitiska programmet

### Kommunstyrelsens förslag till kommunfullmäktige

Kommunfullmäktige antar det redovisade förslaget till styrdokumentet Personal politiska programmet.

### Sammanfattning av ärendet

Alla anställda i Katrineholms kommun är en resurs för att ge medborgarna bästa möjliga service. Det är en avgörande framgångsfaktor i alla verksamheter. Större delen av den kommunala servicen uppstår i möten mellan människor. Det är också i de goda mötena som uppdraget, att sätta medborgarnas intressen och behov i centrum, blir verklighet.

Det personalpolitiska programmet är ett inriktningsdokument som övergripande beskriver kommunens arbetsgivarpolitik utifrån kommunens vision *Läge för liv & lust* och kommunplanens mål om *Trygghet och framtidstro* och ett *Hållbart arbetsliv*.

Den föreslagna revideringen av programmet avser främst områden som berör kompetensförsörjning och arbetsmiljö.

Syftet med programmet är att fördjupa och förtydliga kommunens arbetsgivarpolitik, ge en långsiktig inriktning och tydliggöra strategier. I programmet lyfts sex områden fram.

Uppföljning sker inom personalredovisningen i delårsrapport och årsredovisning.

### Ärendets handlingar

- Ordförandens förslag till beslut, 2023-12-07
- Personalutskottets beslut, 2023-11-29, § 31
- Kommunledningsförvaltningens tjänsteskrivelse, 2023-11-24
- Förslag - Personalpolitiska programmet, Katrineholms kommun

Beslutet skickas till:

Akten

## Ordförandeförslag - Personalpolitiska programmet

### Ordförandens förslag till beslut

Kommunstyrelsen föreslår kommunfullmäktige att anta det redovisade styrdokumentet Personal politiska programmet.

Johan Söderberg (S)  
Kommunstyrelsens ordförande



§ 31

KS/2023:466

## Personalpolitiska programmet

### Personalutskottets beslut

Personalutskottet ställer sig bakom förslaget till Personalpolitiska programmet och överlämnar det till kommunstyrelsens för vidare hantering.

### Sammanfattning av ärendet

Alla anställda i Katrineholms kommun är en resurs för att ge medborgarna bästa möjliga service. Det är en avgörande framgångsfaktor i alla verksamheter. Större delen av den kommunala servicen uppstår i möten mellan människor. Det är också i de goda mötena som uppdraget, att sätta medborgarnas intressen och behov i centrum, blir verklighet.

Det personalpolitiska programmet är ett inriktningsdokument som övergripande beskriver kommunens arbetsgivarpolitik utifrån kommunens vision *Läge för liv & lust* och kommunplanens mål om *Trygghet och framtidstro* och ett *Hållbart arbetsliv*.

Den föreslagna revideringen av programmet avser främst områden som berör kompetensförsörjning och arbetsmiljö.

Syftet med programmet är att fördjupa och förtydliga kommunens arbetsgivarpolitik, ge en långsiktig inriktning och tydliggöra strategier. I programmet lyfts sex områden fram.

Uppföljning sker inom personalredovisningen i delårsrapport och årsredovisning.

### Ärendets handlingar

- Kommunledningsförvaltningens tjänsteskrivelse, 2023-11-24
- Personalpolitiska programmet, Katrineholms kommun – förslag

### Överläggning

Under överläggningen yttrar sig Ulrica Truedsson (S), Inger Fredriksson (C), Björn Wahlund (L) samt personalchef Ingrid Lindblom.

### Förslag och yrkanden

Inger Fredriksson (C) yrkar, med instämmande av Ulrica Truedsson (S) att noterade mindre redaktionella ändringar åtgärdas inför kommunstyrelsens hantering av programmet.

---

**Beslutsgång**

Efter avslutad överläggning ställer ordföranden proposition på förvaltningens förslag till beslut med tilläggsyrkandet och finner att styrelsen beslutar i enlighet med detta.

Beslutet skickas till:

Kommunstyrelsen

Akten

Ordförandens sign

Justerandes sign

## Personalpolitiska programmet

### Förvaltningens förslag till beslut

Personalutskottet ställer sig bakom förslaget till Personalpolitiska programmet och överlämnar det till kommunstyrelsens för vidare hantering.

### Sammanfattning av ärendet

Alla anställda i Katrineholms kommun är en resurs för att ge medborgarna bästa möjliga service. Det är en avgörande framgångsfaktor i alla verksamheter. Större delen av den kommunala servicen uppstår i möten mellan människor. Det är också i de goda mötena som uppdraget, att sätta medborgarnas intressen och behov i centrum, blir verklighet.

Det personalpolitiska programmet är ett inriktningsdokument som övergripande beskriver kommunens arbetsgivarpolitik utifrån kommunens vision *Läge för liv & lust* och kommunplanens mål om *Trygghet och framtidstro* och ett *Hållbart arbetsliv*.

Den föreslagna revideringen av programmet avser främst områden som berör kompetensförsörjning och arbetsmiljö.

Syftet med programmet är att fördjupa och förtydliga kommunens arbetsgivarpolitik, ge en långsiktig inriktning och tydliggöra strategier. I programmet lyfts sex områden fram. Uppföljning sker inom personalredovisningen i delårsrapport och årsredovisning.

### Ärendets handlingar

- Personalpolitiska programmet, Katrineholms kommun – förslag

Ingrid Lindbom  
Personalchef

Beslutet skickas till:

Kommunstyrelsen

Akten

# Katrineholms kommuns personalpolitiska program

Förslag

Kommunstyrelsen 2023-12-13, § 269

# Dokumentinformation

## Beslutshistorik

Antagen av kommunfullmäktige 2020-06-15 § 52

## Senast ändrad av kommunfullmäktige

20XX-XX-XX

## Giltighet

Gäller från och med 2024-xx-xx

Gäller till och med 2027-12-13

## Förvaltare<sup>1</sup>

Inom kommunstyrelsens ansvarsområde

## Kategori

- Inriktningsdokument

## Uppföljning

Hur:

När:

---

<sup>1</sup> Förvaltarens ansvar innebär att:

- dokumentet efterlevs
- är tillgängligt
- följa eventuellt ändrade förutsättningar för dokumentet
- dokumentet följs upp och revideras
- dokumentet är aktuellt och uppdaterat

## **Värdegrund**

All verksamhet som bedrivs i Katrineholms kommun vilar på en tydlig värdegrund som utgår från Respekt, Ödmjukhet, Tydlighet och Tillit.

## **Medarbetarskap och Ledarskap**

Medarbetarskapet handlar om hur vi förhåller oss till varandra, oavsett uppdrag och funktion.

## **Kompetensförsörjning och Kompetensutveckling**

Kommunen är en lärande organisation som skapar förutsättningar för fortlöpande utveckling och förändring för samtliga anställda.

## **Hållbart arbetsliv och Arbetsmiljö**

Arbetsplatser där en bra arbetsmiljö stimulerar till engagemang i arbetet. Arbetsmiljön ska vara bra båda ur ett psykosocialt och fysiskt perspektiv.

## **Jämställdhet och Mångfald**

Alla medarbetare, oavsett etnicitet, trosuppfattning, kön, funktionsnedsättning, ålder, sexuell läggning, könsöverskridande identitet eller uttryck, ska erbjudas goda möjligheter att uppnå sina livsmål och drömmar.

## **Lön och förmåner**

Lönepolitiken ska genomsyras av jämställdhet, jämlikhet och transparens. Lönepolitiken är ett styrmedel för att nå verksamhetens mål och vi vill att de som verkligen gör skillnad ska belönas.

§ 270

KS/2023:461

## **Strategi för kompetensförsörjning i Katrineholms kommun**

### **Kommunstyrelsens förslag till kommunfullmäktige**

Kommunfullmäktige antar det redovisade förslaget till styrdokumentet Strategi för kompetensförsörjning i Katrineholms kommun.

### **Sammanfattning av ärendet**

Tidigare har det funnits en plan för kompetensförsörjning som antogs av kommunfullmäktige 2019. Planen har nu omarbetats till en strategi för kompetensförsörjning.

Strategin utgår från SKR:s nio strategier för kompetensförsörjning och förvaltningarna ska utifrån denna ta fram förvaltningsspecifika planer för kompetensförsörjning.

### **Ärendets handlingar**

- Ordförandens förslag till beslut, 2023-12-07
- Personalutskottets beslut, 2023-11-29, § 30
- Kommunledningsförvaltningens tjänsteskrivelse, 2023-11-23
- Förslag - Strategi för kompetensförsörjning, Katrineholms kommun

### **Kommunstyrelsens överläggning**

Under kommunstyrelsens överläggning yttrar sig personalchefen Ingrid Lindblom.

Beslutet skickas till:

Akten

Vår handläggare

Handläggare telefon  
/RedigerareTelefon/

Handläggare e-post

## Ordförandeförslag - strategi för kompetensförsörjning i Katrineholms kommun

### Ordförandens förslag till beslut

Kommunstyrelsen föreslår kommunfullmäktige att anta förslaget till styrdokumentet Strategi för kompetensförsörjning i Katrineholms kommun.

Johan Söderberg (S)  
Kommunstyrelsens ordförande



§ 30

KS/2023:461

## **Strategi för kompetensförsörjning i Katrineholms kommun**

### **Personalutskottets beslut**

Personalutskottet ställer sig bakom förslaget till Strategi för kompetensförsörjning, Katrineholms kommun och överlämnar det till kommunstyrelsen för vidare hantering.

### **Sammanfattning av ärendet**

Tidigare har det funnits en plan för kompetensförsörjning som antogs av kommunfullmäktige 2019. Planen har nu omarbetats till en strategi för kompetensförsörjning.

Strategin utgår från SKR:s nio strategier för kompetensförsörjning och förvaltningarna ska utifrån denna ta fram förvaltningsspecifika planer för kompetensförsörjning.

### **Ärendets handlingar**

- Kommunledningsförvaltningens tjänsteskrivelse, 2023-11-23
- Strategi för kompetensförsörjning, Katrineholms kommun – förslag

### **Överläggning**

Under överläggningen yttrar sig Ulrica Truedsson (S), Mica Vemic (SD), Inger Fredriksson (C), Björn Wahlund (L), Gunnar Ljungqvist (S), Johanna Karlsson (S), Helena Gärtner (M) samt personalchef Ingrid Lindblom.

Beslutet skickas till:

Kommunstyrelsen

Akten

# Strategi för kompetensförsörjning i Katrineholms kommun

## Förvaltningens förslag till beslut

Personalutskottet ställer sig bakom förslaget till Strategi för kompetensförsörjning, Katrineholms kommun och överlämnar det till kommunstyrelsen för vidare hantering.

## Sammanfattning av ärendet

Tidigare har det funnits en plan för kompetensförsörjning som antogs av kommunfullmäktige 2019. Planen har nu omarbetats till en strategi för kompetensförsörjning.

Strategin utgår från SKR:s nio strategier för kompetensförsörjning och förvaltningarna ska utifrån denna ta fram förvaltnings-specifika planer för kompetensförsörjning.

## Ärendets handlingar

- Strategi för kompetensförsörjning, Katrineholms kommun - förslag

Ingrid Lindbom  
Personalchef

Beslutet skickas till:

Kommunstyrelsen

Akten

# Strategi för kompetensförsörjning Katrineholms kommun

FÖRSLAG

Kommunstyrelsen 2023-12-13, § 270

# Dokumentinformation

## Beslutshistorik

Antagen av kommunfullmäktige 20xx-xx-xx § xx

## Senast ändrad av kommunfullmäktige

## Giltighet

Gäller från och med 2024-xx-xx

Gäller till och med 2027-12-31

## Förvaltarens ansvar

Inom kommunstyrelsens ansvarsområde

## Kategori

- Inriktningsdokument

## Uppföljning

Hur:

När:

---

<sup>1</sup> Förvaltarens ansvar innebär ansvar för att:

- dokumentet efterlevs
- är tillgängligt
- följa eventuellt ändrade förutsättningar för dokumentet
- dokumentet följs upp och revideras
- dokumentet är aktuellt och uppdaterat

# Innehåll

Beslutshistorik.....	2
Senast ändrad av kommunfullmäktige .....	2
Giltighet.....	2
Förvaltare.....	2
Kategori .....	2
Uppföljning .....	2
Stöd för medarbetarnas utveckling .....	4
Stärkt ledarskap .....	4
Bredare rekrytering .....	4
Utnyttja tekniken smart .....	5
Använda kompetensen rätt.....	5
Nya samarbeten.....	5
Ökat heltidsarbetet.....	5
Förlängt arbetsliv .....	5

## **Bakgrund**

Strategin för kompetensförsörjning är ett strategiskt dokument som gäller för kommunens samtliga förvaltningar. Den visar på vikten av att ha ett gemensamt helhetstänk kring den kompetensutmaning som kommunen står inför i ett längre perspektiv. I strategin lyfts åtta av nio strategiska områden fram som viktiga nycklar till fortsatta framgångar för att säkra Katrineholms kommuns nuvarande och framtida kompetensutmaning.

Personalen är den viktigaste resursen i kommunens verksamheter. Katrineholms kommun står, liksom kommunsektorn som helhet, inför en demografisk omställning där antalet personer i behov av välfärdstjänster kommer öka snabbare än antalet invånare i arbetsför ålder. Det innebär att kommunen måste intensifiera arbetet med att locka och behålla medarbetare, men också med att se över och effektivisera arbetssätt och verksamheter.

## **Stöd för medarbetarnas utveckling**

Katrineholms kommun ska vara en lärande organisation som skapar förutsättningar för fortlöpande utveckling och förändring för samtliga anställda.

Ett arbete i välfärden innebär ofta ett komplext uppdrag i en föränderlig värld. Kompetensutveckling ger förutsättningar för medarbetarna att ta sig an nya eller förändrade arbetsuppgifter och för verksamhetens utveckling.

## **Stärkt ledarskap**

Ledarskapet är viktigt för att attrahera och behålla kompetenta och engagerade medarbetare. Arbetsmiljö, lönenivå och möjlighet till kompetensutveckling spelar här en avgörande roll.

För att utveckla välfärden behövs chefer som kan leda och driva förändring tillsammans med sina medarbetare. De chefer som finns närmast brukare, patienter, elever och invånare spelar en avgörande roll. Flertalet chefer har stora enheter med många medarbetare. Det medför utmaningar avseende arbetsmiljö och fortsatta satsningar på ett hållbart ledarskap behövs. En förutsättning för att det ska vara utvecklande och hållbart att vara chef är goda organisatoriska förutsättningar och stödstrukturer.

## **Bredare rekrytering**

Katrineholm ska vara en kommun och arbetsplats för alla. En mångfald av olika erfarenheter präglas av fler perspektiv och infallsvinklar, vilket bidrar till att kreativitet och utvecklingskraft ökar i verksamheten. För att öka attraktionskraften som arbetsgivare och upprätthålla en god personalförsörjning behöver kommunen se och ta tillvara kompetens, såväl inom som utanför organisationen.

För att ge möjlighet till en bredare rekrytering är det viktigt att ta vara på intresset hos unga och de som jobbar i andra branscher, informera om kommunen som arbetsgivare och låta fler prova på jobben. Att tidigt knyta kontakter och möjliggöra praktik och anställning kan ge nödvändiga erfarenheter för rätt jobb.

Samtidigt som kompetensbehoven är stora finns många personer som står långt ifrån arbetsmarknaden och ett fortsatt arbete med arbetsmarknadsanställningar ska ske.

Vid rekrytering behöver det säkerställas att kandidater har tillräckliga kunskaper i det svenska språket och förmåga att förstå och kunna uttrycka sig i tal och skrift. För befintliga medarbetare kan det handla om kompetensutveckling i det svenska språket utifrån vad som krävs för yrkesrollen genom att satsa på yrkessvenska.

Jämställda arbetsplatser är attraktiva arbetsplatser för både kvinnor och män. Kommunen behöver därför arbeta med att öka jämställdheten.

## **Utnyttja tekniken smart**

En ökad digitalisering av välfärdstjänster öppnar för både effektivare verksamhet och bättre kvalitet. Samtidigt kan det minska rekryteringsbehoven.

För att möta de bemanningsutmaningar som kommunen står inför behöver verksamheterna utvecklas genom att använda tekniska lösningar så som digitala arbetssätt och välfärdsteknik. Digitalisering är en viktig del i att utveckla nya arbetssätt i våra verksamheter, tillgodose kompetensutvecklingen och hantera våra uppdrag.

Införandet av ny teknik utmanar traditionella arbetssätt, rutiner och arbetsinnehåll. Vissa arbetsuppgifter kommer frigöras, automatiseras eller utföras på annat sätt. Medarbetarnas kompetens kommer kunna tillvaratas bättre och jobben kan bli än mer attraktiva. Parallellt kommer behovet av spetskompetens kopplat till digitaliseringens utveckling att öka.

## **Använda kompetensen rätt**

Kompetensutmaningen kommer inte att lösas enbart genom att rekrytera fler medarbetare. Det är viktigt att den kompetens som finns i organisationen används och utvecklas utifrån verksamhetens behov. När normer och gamla arbetssätt utmanas, kan den samlade kompetensen användas bättre.

Ny personal ska få en introduktion i sina arbetsuppgifter och därefter den kompetensutveckling som behövs i det fortsatta arbetet. Det gäller såväl chefer som medarbetare och vikarier. Kommunens medarbetare ska ha en individuell utvecklingsplan som är kopplad till verksamhetsmålen. Alla medarbetare ska tillsammans med sin chef ta ansvar för sin kompetensutveckling och det kontinuerliga lärandet, både i vardagen och via utbildningsinsatser, för att nå verksamhetsmålen.

## **Nya samarbeten**

När resurserna är begränsade behöver värdeskapande och meningsfulla samarbeten skapas för att möta medborgarnas behov av välfärd.

Studierande är framtida medarbetare och kollegor. Kommunen har ett viktigt uppdrag att handleda, ta emot praktikanter och introducera studierande och medarbetare, allt från högstadiets prao till studenter på avancerad studienivå eller yrkeshögskolor.

Att undersöka möjligheter för samarbete över geografiska och organisatoriska gränser är ett sätt att utveckla välfärden. Det handlar om att samarbeta över och inom enhets-, förvaltnings-, kommungränser och att exempelvis dela på resurser och kompetenser.

## **Ökat heltidsarbetet**

Alla medarbetare har rätt till en heltidsanställning som grund och har möjlighet att välja tjänstgöringsgrad beroende på var i livet man befinner sig.

Arbetet med heltid som norm är långsiktigt och kräver uthållighet, från både chefer och medarbetare. För att öka heltidsarbetet krävs en grundläggande förändring av hur verksamheterna organiseras och bemannas. Ofta innebär arbetet stora förändringar för samtliga i verksamheten – inte bara för de som börjar arbeta mer.

## **Förlängt arbetsliv**

Många medarbetare både kan och vill jobba längre. Det är allt fler som väljer att arbeta kvar, eller kommer tillbaka efter pensionering.

Erfarna medarbetare har värdefull kompetens. I takt med att medellivslängden ökar kan även arbetslivet förlängas. Med fler år i yrkeslivet ökar välfärdens möjligheter att möta kompetensutmaningen.

§ 271

KS/2023:488

## Revidering av bygg- och miljönämndens reglemente

### Kommunstyrelsens förslag till kommunfullmäktige

Kommunfullmäktige beslutar att den delen i bygg- och miljönämndens reglemente, under § 2, som anger att bygg- och miljönämnden är beredningsorgan för de miljöstrategiska frågor som hanteras av kommunstyrelsen tas bort.

### Sammanfattning av ärendet

Bygg- och miljönämnden är enligt nämndens reglemente beredningsorgan för de miljöstrategiska frågor som hanteras av kommunstyrelsen. I övergripande plan med budget för 2024-2026 har medlen för detta överflyttas från bygg- och miljönämnden till kommunstyrelsen. Med anledning av detta förslås att delen om beredningsorgan för de miljöstrategiska frågor som hanteras av kommunstyrelsen i bygg- och miljönämndens reglemente tas bort.

### Ärendets handlingar

- Kommunledningsförvaltningens tjänsteskrivelse, 2023-12\_06

Beslutet skickas till:

Akten





## Revidering av bygg- och miljönämndens reglemente

### Förvaltningens förslag till beslut

Kommunstyrelsen föreslår kommunfullmäktige att den delen i bygg- och miljönämndens reglemente, under § 2, som anger att bygg- och miljönämnden är beredningsorgan för de miljöstrategiska frågor som hanteras av kommunstyrelsen tas bort.

### Sammanfattning av ärendet

Bygg- och miljönämnden är enligt nämndens reglemente beredningsorgan för de miljöstrategiska frågor som hanteras av kommunstyrelsen. I övergripande plan med budget för 2024-2026 har medlen för detta överflyttas från bygg- och miljönämnden till kommunstyrelsen. Med anledning av detta förslås att delen om beredningsorgan för de miljöstrategiska frågor som hanteras av kommunstyrelsen i bygg- och miljönämndens reglemente tas bort.

Marie Sandström Koski  
Nämndadministrativ chef

Beslutet skickas till:

Bygg- och miljönämnden

Kommunledningsförvaltningen

Akten

§ 272

KS/2023:246

## Svar på motion om gratis mensskydd

### Kommunstyrelsens förslag till kommunfullmäktige

Kommunfullmäktige beslutar att anse motionen besvarad med hänvisning till bildningsnämndens yttrande.

### Sammanfattning av ärendet

Anita Johansson (V), Tony Rosendahl (V) och Thomas Selig (V) har lämnat en motion om gratis mensskydd. Motionen utmynnar i följande yrkande

”Katrineholms kommun köper in mensskydd och mensskyddsförvaring till samtliga grundskolor och gymnasium.”

Motionen har sänts på remiss till bildningsnämnden som föreslår att motionen ska anses besvarad. Detta utifrån att det sedan skolstarten i augusti 2023 finns mensskyddsförvaring och gratis mensskydd på samtliga skolor i Katrineholms kommun. Initiativet bekostas av Sörmlands sparbank i tre år framöver. Nya mensskydd kommer under denna tid att skickas ut till skolorna så att de själva kan fylla på.

### Ärendets handlingar

- Ordförandens förslag till beslut, 2023-12-06
- Kommunledningsförvaltningens tjänsteskrivelse, 2023-11-09
- Motion om gratis mensskydd
- Bildningsnämndens beslut, 2023-11-07, § 79
- Bildningsnämndens yttrande

Beslutet skickas till:

Akten

Datum  
2023-12-06

Vår beteckning  
KS/2023:246 - 1.2.6 -  
Initiativ från  
förtroendevalda, nämnd,  
revisorer, bolag,  
fullmäktigeberedning

Mottagare:  
Kommunstyrelsen

## Ordförandeförslag - Motion om gratis mensskydd 2023

### Ordförandens förslag till beslut

Kommunstyrelsen föreslår kommunfullmäktige besluta att anse motionen besvarad med hänvisning till bildningsnämndens yttrande.

Johan Söderberg (S)  
Kommunstyrelsens ordförande

## Svar på motion om gratis mensskydd

### Förvaltningens förslag till beslut

Förvaltningen lämnar inget förslag till beslut.

### Sammanfattning av ärendet

Anita Johansson (V), Tony Rosendahl (V) och Thomas Selig (V) har lämnat en motion om gratis mensskydd. Motionen utmynnar i följande yrkande

”Katrineholms kommun köper in mensskydd och mensskyddsförvaring till samtliga grundskolor och gymnasium.”

Motionen har sänts på remiss till bildningsnämnden som föreslår att motionen ska anses besvarad. Detta utifrån att det sedan skolstarten i augusti 2023 finns mensskyddsförvaring och gratis mensskydd på samtliga skolor i Katrineholms kommun. Initiativet bekostas av Sörmlands sparbank i tre år framöver. Nya mensskydd kommer under denna tid att skickas ut till skolorna så att de själva kan fylla på.

### Ärendets handlingar

- Motion om gratis mensskydd
- Bildningsnämndens beslut 2023-11-07 § 79
- Bildningsnämndens yttrande

Matilda Johansson  
Utredare

Beslutet skickas till:

Motionärerna

Akten



## **Motion - Gratis mensskydd**

Mens är en normal del av livet för de flesta kvinnor i fertil ålder.

28 maj är den internationella mensdagen. Varför det just blivit den dagen är att maj är årets 5:e månad och att kvinnor i snitt har mens 5 dagar per månad. 28 representerar antalet dagar i en genomsnittlig menscykel.

Det handlar om stora kostnader för en kvinna under hennes livstid då hon är beroende av mensskydd. Kostnaderna är naturligtvis varierande men uträkningar visar på ca 70.000:- under en livstid. För de unga kvinnor som går i grundskola och gymnasium innebär det stora utgifter men även för deras familjer.

På Stadsmissionen i Göteborg berättar man att man delar ut mensskydd gratis. Det har kommit fler och fler kvinnor som säger att de först måste betala för hyra och mat. Mensskydd prioriteras inte.

Det är viktigt att ha tillgång till ett bra och säkert mensskydd. Det är en satsning på jämställdhet och unga kvinnors utbildning och välmående. De ska inte behöva oroa sig för om de har råd med mensskydd eller inte. De har nog med eventuell menssmärta och att de inte ska blöda igenom.

Många kommuner har nu börjat med gratis mensskydd på skolorna. Som exempel kan nämnas: Alvesta, Laxå, Umeå, Västervik, Örebro och Östersund. Samtliga kommuner har gjort offentliga inköp av mensskydd och mensskyddsförvaring. I Tingsryd vill också Centerpartiet införa gratis mensskydd. Nu är det dags att Katrineholm också inför gratis mensskydd på våra grundskolor och gymnasium.

Gratis mensskydd skulle påverka positivt genom att det signalerar att mens är något naturligt och något som alla med livmoder har under sina fertila år. Idag är det ganska stigmatiserat att prata om frågor som rör mens. Det skulle vara positivt om Katrineholms kommun signalerar att detta är en viktig fråga. Menssäkerhet är ingen övergående trend utan en samhällsnorm.

Nu är det dags att vi tar hand om våra unga kvinnor.

**Vi yrkar att:**

**Katrineholms kommun köper in mensskydd och mensskyddsförvaring till samtliga grundskolor och gymnasium.**

För Vänsterpartiet

Anita Johansson      Tony Rosendahl      Thomas Selig

Katrineholm 2023-05-24

§ 79

BIN/2023:180

## Motion - gratis mensskydd

### Bildningsnämndens beslut

Bildningsnämnden föreslår kommunfullmäktige att anse motionen om gratis mensskydd besvarad mot bakgrund av förvaltningens yttrande.

### Sammanfattning av ärendet

Anita Johansson, Tony Rosendahl och Thomas Selig (V) har lämnat in en motion om att Katrineholms kommun tillhandahåller mensskydd och mensskyddsförvaring till samtliga grundskolor och gymnasium.

I motionen framkommer att gratis mensskydd skulle påverka positivt genom att signalera att mens är något naturligt och att vi idag ser att det kan vara stigmatiserande att prata om frågor som rör mens.

Motionen har remitterats till bildningsnämnden.

Av förvaltningens yttrande framgår att både mensskyddsförvaring och gratis mensskydd finns på samtliga skolor. Automaterna levererades inför skolstart i augusti 2023. När automaten var uppsatt skickas nya mensskydd ut till skolan varje år i tre år framöver, så att skolan själva kan fylla på automaten. Initiativet bekostas under dessa tre år av Sörmlands sparbank.

### Ärendets handlingar

- Tjänsteskrivelse 2023-10-23
- Motion om gratis mensskydd 2023-05-24

### Överläggning

Under bildningsnämndens överläggning yttrar sig Ulrica Truedsson (S).

Beslutet skickas till:

Kommunstyrelsen

Akten

## Yttrande över motion Motion Gratis mensskydd

### Förvaltningens förslag till beslut

Bildningsnämnden föreslår kommunfullmäktige att anse motionen Gratis mensskydd besvarad

### Sammanfattning av ärendet

Anita Johansson, Tony Rosendahl och Thomas Selig (V) har lämnat in en motion om att Katrineholms kommun tillhandahåller mensskydd och mensskyddsförvaring till samtliga grundskolor och gymnasium.

I motionen framkommer att gratis mensskydd skulle påverka positivt genom att signalera att mens är något naturligt och att vi idag ser att det kan vara stigmatiserande att prata om frågor som rör mens.

Motionen har remitterats till bildningsnämnden.

### Ärendets handlingar

- Motion Gratis mensskydd 2023-05-24

### Förvaltningens bedömning

Bildningsförvaltningen delar motionärernas uppfattning. Ur ett jämställdhetsperspektiv är det både en viktig satsning och ett viktigt ställningstagande. Unga kvinnor ska inte behöva känna oro kring tillgång på mensskydd. De ska inte behöva gå och be om hjälp utan mensskydd ska finnas lättillgängligt och kostnadsfritt. Mens är något helt naturligt och då ska också tillgång på mensskydd vara det. Både mensskyddsförvaring och gratis mensskydd finns redan på samtliga skolor. Automaterna levererades inför skolstart i augusti 2023. När automaten var uppsatt skickas nya mensskydd ut till skolan varje år i tre år framöver, så att skolan själva kan fylla på automaten. Initiativet bekostas under dessa tre år av Sörmlands sparbank.

Margaretha Norling  
Verksamhetschef

Beslutet skickas till:

2023-10-23

BIN/2023:180 - 1.2.6 -  
Initiativ från  
förtroendevalda,  
nämnd, revisorer,  
bolag,  
fullmäktigeberedning

Kommunstyrelsen

Akten



§ 273

KS/2023:268

## **Svar på motion om att klimatanpassa Katrineholm för att klara såväl ökad hetta som större flöden**

### **Kommunstyrelsens förslag till kommunfullmäktige**

1. Kommunfullmäktige beslutar att anse yrkande ett, tre, fyra, fem och sex besvarad.
2. Yrkande två bifalls utifrån det pågående arbetet med framtagande av kommunens klimatstrategi.

### **Sammanfattning av ärendet**

Nicklas Adamsson och Lilli Marton (miljöpartiet) har lämnat in en motion om klimatanpassning. Motionen utmynnar i följande yrkanden:

1. att kommunen tar fram en övergripande klimatanpassningsplan.
2. att kommunen tar fram ett informationsmaterial som kan användas för att kommunicera kommande klimathot med kommunens medborgare.
3. att klimatanpassningsplanen och det kunskapsläge som den ger arbetas in i kommunens översiktsplan - Framtidsplan 2050.
4. att kommunen påbörjar arbetet med att plantera fler träd.
5. att kommunen påbörjar arbetet med att förbereda kommunens tätorter på större flöden.
6. att kommunen som en del av sitt övergripande arbete skapar en robust kommun med hållbara sociala strukturer där människor ser och hjälper varann, ett Katrineholm där vi tar tillvara de olika resurser som var och en har, en kommun som är trygg att leva i nu och i framtiden.

Ärendet har remitterats till Samhällsbyggnadsförvaltningen för yttrande.

Samhällsbyggnadsförvaltningens bedömning är att motionens yrkanden om att ta fram en övergripande klimatanpassningsplan är i linje med kommunens planerade och pågående arbete med klimatanpassning.

Samhällsbyggnadsförvaltningen ser att det skulle vara lämpligt att utöka informationen på kommunens hemsida gällande klimatanpassning och klimatförändring.

Att arbeta för en robust och hållbar kommun genomsyrar redan idag Katrineholm kommuns strategiska dokument och att förverkliga den strategiska viljeinriktningen åligger därmed samtliga kommunala verksamheter. Exempelvis så har kommunen under många år arbetat för att plantera träd och växter samt ta vara på dagvatten genom lokal dagvattenhantering.

---

## Ärendets handlingar

- Ordförandens förslag till beslut, 2023-12-06
- Samhällsbyggnadsförvaltningens tjänsteskrivelse, 2023-09-07
- Motion om att klimatanpassa Katrineholm för att klara såväl ökad hetta som större flöden.

Beslutet skickas till:

Akten

Ordförandens sign

Justerandes sign

Datum  
2023-12-06

Vår beteckning  
KS/2023:268 - 1.2.6 -  
Initiativ från  
förtroendevalda, nämnd,  
revisorer, bolag,  
fullmäktigeberedning

Mottagare:  
Kommunstyrelsen

## **Ordförandeförslag - svar på motion om att klimatanpassa Katrineholm för att klara såväl ökad hetta som större flöden**

### **Ordförandens förslag till beslut**

1. Kommunstyrelsen föreslår kommunfullmäktige besluta att anse yrkande ett, tre, fyra, fem och sex besvarad.
2. Yrkande två bifalls utifrån det pågående arbetet med framtagande av kommunens klimatstrategi.

### **Beredning**

I samhällsbyggnadsförvaltningens yttrande framgår att det pågår ett arbete inom kommunen med trädplantering och dagvattenhantering. I kommunens nya översiktsplan, Framtidsplan 2050, framgår att Katrineholm ska vara en robust, hållbar och klimatsmart kommun.

Det pågår ett arbete med att ta fram en kommunal klimatstrategi och i samband med antagandet kan kommunen starta upp ett arbete med kommunikation och information till kommunens medborgare om klimathotet.

Johan Söderberg (S)  
Kommunstyrelsens ordförande

## Svar på motion om att klimatanpassa Katrineholm för att klara såväl ökad hetta som större flöden

### Förvaltningens förslag till beslut

Samhällsbyggnadsförvaltningen lämnar inget förslag till beslut.

### Sammanfattning av ärendet

Nicklas Adamsson och Lilli Marton (miljöpartiet) har lämnat in en motion om klimatanpassning. Motionen utmynnar i följande yrkanden:

1. att kommunen tar fram en övergripande klimatanpassningsplan.
2. att kommunen tar fram ett informationsmaterial som kan användas för att kommunicera kommande klimathot med kommunens medborgare.
3. att klimatanpassningsplanen och det kunskapsläge som den ger arbetas in i kommunens översiktsplan - Framtidsplan 2050.
4. att kommunen påbörjar arbetet med att plantera fler träd.
5. att kommunen påbörjar arbetet med att förbereda kommunens tätorter på större flöden.
6. att kommunen som en del av sitt övergripande arbete skapar en robust kommun med hållbara sociala strukturer där människor ser och hjälper varann, ett Katrineholm där vi tar tillvara de olika resurser som var och en har, en kommun som är trygg att leva i nu och i framtiden.

Ärendet har remitterats till Samhällsbyggnadsförvaltningen för yttrande.

Samhällsbyggnadsförvaltningens bedömning är att motionens yrkanden om att ta fram en övergripande klimatanpassningsplan är i linje med kommunens planerade och pågående arbete med klimatanpassning.

Samhällsbyggnadsförvaltningen ser att det skulle vara lämpligt att utöka informationen på kommunens hemsida gällande klimatanpassning och klimatförändring.

Att arbeta för en robust och hållbar kommun genomsyrar redan idag Katrineholm kommuns strategiska dokument och att förverkliga den strategiska viljeinriktningen åligger därmed samtliga kommunala verksamheter. Exempelvis så har kommunen under många år arbetat för att plantera träd och växter samt ta vara på dagvatten genom lokal dagvattenhantering.

## Ärendets handlingar

- Motion om att klimatanpassa Katrineholm för att klara såväl ökad hetta som större flöden.

## Ärendebeskrivning

### Sammanfattning

Människans utsläpp av koldioxid har förändrat klimatet vilket leder till att olika typer av extremväder så som hetta, skyfall, stormar, höga vattenflöden och kyla blir vanligare. Extrem hetta och stora flöden är även något som kan drabba Katrineholms kommun.

Motionen lyfter fram vikten av att vi bygger långsiktig resiliens för att motverka effekterna av de förändringar som följer i klimat- och miljökrisens spår, samt att vi gör Katrineholm till en robust kommun med hållbara sociala strukturer där människor ser och hjälper varann, ett Katrineholm där vi tar tillvara de olika resurser som var och en har, en kommun som är trygg att leva i nu och i framtiden.

### Ansvar

Kommunerna ansvarar för invånarnas välfärd och har även flera verksamheter som påverkas av att klimatet förändras.

Några av kommunens verksamheter som påverkas när klimatet förändras är fysisk planering och infrastruktur för vatten, räddningstjänst, vård och omsorg, samt skolor och barnomsorg.

Genom lagstiftning finns bland annat krav på:

- Att kommunerna ska bedöma risken för skador på den byggda miljön, kopplade till klimatförändringarna (Plan och bygglagen).
- Hur kommunen hanterar och reglerar hantering av dagvatten (Plan och bygglagen samt Miljöbalken samt lagen om allmänna vattentjänster).
- Att kommunen i översiktsplaner och detaljplaner ska ta hänsyn till människors hälsa och säkerhet, risken för olyckor, översvämningar, ras, skred och erosion.

Det finns även stora vinster för kommunens verksamheter och för boende i kommunen att anpassa verksamheter och samhälle till ett förändrat klimat.

### Bemötande av yrkanden

Nedan bemöts yrkanden i motionen.

**Yrkande 1.** Att kommunen tar fram en övergripande klimatanpassningsplan för att få en samlad bild av hur Katrineholms kommun som helhet kan komma att drabbas vid olika scenarier.

**Svar:** Samhällsbyggnadsförvaltningen ser att det finns behov av att ta fram en övergripande klimatanpassningsplan och att detta yrkande är i linje med kommunens pågående klimatarbete.

**Yrkande 2.** Att kommunen i samband med framtagandet av en klimatanpassningsplan även tar fram ett informationsmaterial som kan användas för att kommunicera kommande klimathot med kommunens medborgare. Detta material kan även innehålla tips och råd på vad man som enskild kan göra för att förbereda sig själv och skydda sin egendom vid exempelvis kraftiga regn och höga flöden.

**Svar:** På Katrineholms kommuns webbsida hänvisar man idag till MSBs information om hemberedskap när det gäller frågor om hur enskilda ska hantera risker i form av exempelvis översvämning, torka och värmeböljor.

Samhällsbyggnadsförvaltningen ser en möjlighet att utöka informationen på kommunens hemsida gällande klimatanpassning och klimatförändring.

**Yrkande 3.** Att klimatanpassningsplanen och det kunskapsläge som den ger kontinuerligt arbetas in i kommunens översiktsplan - Framtidsplan 2050.

**Svar:** Katrineholms förslag till ny översiktsplan, Framtidsplan 2050, har som ett av fyra övergripande temaområden att Katrineholms ska vara en robust och klimatsmart. Klimat är även ett av de ord som nämns flest gånger i förslaget till ny översiktsplan.

Samhällsbyggnadsförvaltningen anser därmed att klimatfrågor är inarbetat i kommunens förslag till ny översiktsplan.

**Yrkande 4.** Att kommunen påbörjar arbetet med att plantera fler träd av sorter som med tiden kan växa sig stora och gamla och ge skugga i kommunens tätorter

**Svar:** Katrineholms kommun har under lång tid arbetat för att det ska finnas många träd i staden. Träden gör nytta genom att dämpa vindar, binda damm, skapa skugga, tar hand om vatten, bidrar till biologisk mångfald och skapar mer trivsel.

Att plantera träd som med tiden kan växa sig stora och ge skugga är därmed i linje med kommunens arbete.

**Yrkande 5.** Att kommunen påbörjar arbetet med att förbereda kommunens tätorter på större flöden genom att planera för och anlägga ytor som kan ta emot mycket vatten på kort tid, samt utöver fler träd även plantera mer växtlighet som kan hjälpa till att suga upp vatten.

**Svar:** Katrineholms kommun har under lång tid arbetat med lokal dagvattenhantering vilket innebär att leda ned regnvatten i marken där det tas upp av träd och buskar, skapa dagvattenmagasin och våtmarker.

Enligt kommunens dagvattenpolicy förordas i första hand öppet, lokalt omhändertagande av dagvatten, så kallat LOD. Det innebär att dagvattnet ska reduceras och fördröjas inom varje fastighet där det bildas och därmed minimera behovet av bortledning och även minimera risken för översvämning och förorening av vattnet.

**Yrkande 6.** Att kommunen som en del av sitt övergripande arbete skapar en robust kommun med hållbara sociala strukturer där människor ser och hjälper varann, ett Katrineholm där vi tar tillvara de olika resurser som var och en har, en kommun som är trygg att leva i nu och i framtiden.

**Svar:** Att arbeta för en robust och hållbar kommun genomsyrar Katrineholm kommuns strategiska dokument. Katrineholms kommunplan har som inriktning att Katrineholms ska vara en klimatsmart och hållbar kommun och förslaget till ny översiktsplan, Framtidsplan 2050, har som ett av fyra övergripande teman att skapa en robust och klimatsmart kommun.

Att förverkliga den strategiska viljeinriktningen åligger samtliga kommunala verksamheter och bör ingå i allt som kommunen gör.

### **Förvaltningens bedömning**

Samhällsbyggnadsförvaltningens bedömning är att motionens yrkanden om att ta fram en övergripande klimatanpassningsplan är i linje med kommunens planerade och pågående arbete med klimatanpassning.

Samhällsbyggnadsförvaltningen ser att det skulle vara lämpligt att utöka informationen på kommunens hemsida gällande klimatanpassning och klimatförändring.

Att arbeta för en robust och hållbar kommun genomsyrar redan idag Katrineholm kommuns strategiska dokument och att förverkliga den strategiska viljeinriktningen åligger därmed samtliga kommunala verksamheter. Exempelvis så har kommunen under många år arbetat för att plantera träd och växter samt ta vara på dagvatten genom lokal dagvattenhantering.

Pia Lindahl  
Klimatstrateg

Beslutet skickas till:

Samhällsbyggnadsförvaltningen



Motion till kommunfullmäktige i Katrineholms kommun

## Klimatanpassa Katrineholm för att klara såväl ökad hetta som större flöden!

Enligt **The Intergovernmental Panel on Climate Change**, IPCC, råder det inga tvivel om att det är människans utsläpp av koldioxid som förändrat klimatet. Olika typer av extremväder, som hetta, skyfall, stormar och kyla, blir också allt vanligare som en följd av klimatförändringarna. Temperaturer på närmare plus 50 grader Celsius uppmäts allt oftare. Höga temperaturer och hetta, kraftiga regn och stora vattenflöden orsakar såväl dödsfall som stor materiell fördöelse runt om i världen.

Trots att vi under lång tid känt till vad som håller på att hända är åtgärderna för att minska människans påverkan på klimatet helt otillräckliga. Olika politiska och ekonomiska intressen har under lång tid motarbetat effektiva åtgärder för att minska klimatpåverkan. Detta har fått till följd att den situation vi idag befinner oss i blir alltmer ohållbar.

Världsmeteorologiska organisationen, WMO, har tagit fram en prognos som pekar på att vi under perioden 2023 till 2027 kommer att uppleva minst ett år där den globala årsmedeltemperaturen ligger högre än 1,5 grader i jämförelse med förindustriell tid.<sup>1</sup>

Med jämna mellanrum drabbas dessutom olika delar av världen av stora skyfall med enorma vattenflöden som resultat vilket leder till stort mänskligt lidande och omfattande skador på såväl byggnader, infrastruktur och verksamheter.

Extrem hetta och stora flöden är även något som kan drabba Katrineholms kommun. För Miljöpartiet är det viktigt att bygga långsiktig resiliens för att motverka effekterna av de förändringar som följer i klimat- och miljökrisens spår, det vill säga bygga en kommun som på olika sätt förbereder sig för att klara av effekterna av de olika kriser vi redan befinner oss i, kriser som dessutom kommer att förvärras ytterligare om inget görs.

Vi måste göra Katrineholm till en robust kommun med hållbara sociala strukturer där människor ser och hjälper varann, ett Katrineholm där vi tar tillvara de olika resurser som var och en har, en kommun som är trygg att leva i nu och i framtiden.

---

<sup>1</sup> <https://www.dn.se/varlden/stor-risk-for-1-5-graders-uppvarmning-inom-fem-ar/>



När det gäller planeringen för att klara såväl ökad hetta som större flöden handlar det om att anpassa den fysiska miljön utifrån de förutsättningar som finns på platsen. Utifrån dessa får sedan bedömningar göras av vad som ger bäst effekt. Ett gott exempel på detta är den skyfallskartering som gjorts och som visar att den tänkta tunneln mellan Logistikcentrum på Lövåsen och Kullbergsska sjukhuset kanske inte är den bästa investeringen för att möta ökade flöden.

Vid kraftiga regn översvämmas dock ett antal platser runt om i kommunen vilket gör att såväl specifika som generella åtgärder måste vidtas. Samma sak när det gäller extrem och långvarig hetta.

### **Med stöd av ovanstående yrkar vi**

- att kommunen tar fram en övergripande klimatanpassningsplan för att få en samlad bild av hur Katrineholms kommun som helhet kan komma att drabbas vid olika scenarier.
- att kommunen i samband med framtagandet av en klimatanpassningsplan även tar fram ett informationsmaterial som kan användas för att kommunicera kommande klimathot med kommunens medborgare. Detta material kan även innehålla tips och råd på vad man som enskild kan göra för att förbereda sig själv och skydda sin egendom vid exempelvis kraftiga regn och höga flöden.
- att klimatanpassningsplanen och det kunskapsläge som den ger kontinuerligt arbetas in i kommunens översiktsplan - Framtidsplan 2050.
- att kommunen påbörjar arbetet med att planera fler träd av sorter som med tiden kan växa sig stora och gamla och ge skugga i kommunens tätorter
- att kommunen påbörjar arbetet med att förbereda kommunens tätorter på större flöden genom att planera för och anlägga ytor som kan ta emot mycket vatten på kort tid, samt utöver fler träd även planera mer växtlighet som kan hjälpa till att suga upp vatten.
- att kommunen som en del av sitt övergripande arbete skapar en robust kommun med hållbara sociala strukturer där människor ser och hjälper varann, ett Katrineholm där vi tar tillvara de olika resurser som var och en har, en kommun som är trygg att leva i nu och i framtiden.

### **För Miljöpartiet de gröna i Katrineholms kommun**

Nicklas Adamsson

Lilli Marton

§ 274

KS/2023:269

## **Svar på motion om att göra Katrineholm vildare genom att ytterligare främja den biologiska mångfalden i stadsmiljön**

### **Kommunstyrelsens förslag till kommunfullmäktige**

Kommunfullmäktige beslutar att avslå motionen med hänvisning till remissinstansernas yttrande.

### **Sammanfattning av ärendet**

Nicklas Adamsson (MP) och Lilli Márton (MP) har lämnat en motion om att göra Katrineholm vildare genom att ytterligare främja den biologiska mångfalden i stadsmiljön. Motionen utmynnar i följande yrkande:

” att berörda förvaltningar i sitt viktiga arbete med att främja den biologiska mångfalden i Katrineholms kommun får i uppdrag att ställa om alla större gräsytor som idag är klippta till ängsmark.

att Katrineholms kommun utlyser en tävling som riktar sig till kommunens företagare och få företag med stora kortklippta gräsmattor att ställa om sin mark till ängsytor”

Motionen har remitterats till service- och tekniknämnden och samhällsbyggnadsförvaltningen.

I remissvaren redogörs för att det idag pågår ett arbete inom kommunen att omvandla tidigare klippta gräsytor till med ängsmarker där förutsättningar råder och att detta arbete har stöd i kommunens Grönplan och Kommunplan.

Samhällsbyggnadsförvaltningen redogör för utmaningen att skapa ängsmark vid gräsytor med för näringsrik mark. Som exempel nämns ett grönområde vid Talltullen där kommunen har försökt skapa en ängsmark i över 30 år utan större framgång.

Remissinstanserna bedömer att det saknas resurser för att utlysa en tävling med kommunens företag men att det är möjligt att identifiera möjliga ängsmarker och därefter upprätta dialog med företag och sprida information.

### **Ärendets handlingar**

- Ordförandens förslag till beslut, 2023-12-06
- Kommunledningsförvaltningens tjänsteskrivelse, 2023-12-06
- Motion om att göra Katrineholm vildare genom att ytterligare främja den biologiska mångfalden i stadsmiljön, 2023-06-06
- Yttrande, samhällsbyggnadsförvaltningen
- Service- och tekniknämndens beslut, 2023-11-16, § 79

- 
- Yttrande, service- och teknikförvaltningen

Beslutet skickas till:

Akten

Ordförandens sign

Justerandes sign

Datum  
2023-12-06

Vår beteckning  
KS/2023:269 - 1.2.6 -  
Initiativ från  
förtroendevalda, nämnd,  
revisorer, bolag,  
fullmäktigeberedning

Mottagare:  
Kommunstyrelsen

## **Ordförandeförslag - svar på motion om att göra Katrineholm vildare genom att ytterligare främja den biologiska mångfalden i stadsmiljön**

### **Ordförandens förslag till beslut**

Kommunstyrelsen föreslår kommunfullmäktige besluta att avslå motionen med hänvisning till remissinstansernas yttrande.

Johan Söderberg (S)  
Kommunstyrelsens ordförande

## Svar på motion om att göra Katrineholm vildare genom att ytterligare främja den biologiska mångfalden i stadsmiljön

### Förvaltningens förslag till beslut

Kommunledningsförvaltningen lämnar inget förslag till beslut.

### Sammanfattning av ärendet

Nicklas Adamsson (MP) och Lilli Márton (MP) har lämnat en motion om att göra Katrineholm vildare genom att ytterligare främja den biologiska mångfalden i stadsmiljön. Motionen utmynnar i följande yrkande:

” att berörda förvaltningar i sitt viktiga arbete med att främja den biologiska mångfalden i Katrineholms kommun får i uppdrag att ställa om alla större gräsytor som idag är klippta till ängsmark.

att Katrineholms kommun utlyser en tävling som riktar sig till kommunens företagare och få företag med stora kortklippta gräsmattor att ställa om sin mark till ängsytor”

Motionen har remitterats till service- och tekniknämnden och samhällsbyggnadsförvaltningen.

I remissvaren redogörs för att det idag pågår ett arbete inom kommunen att omvandla tidigare klippta gräsytor till med ängsmarker där förutsättningar råder och att detta arbete har stöd i kommunens Grönplan och Kommunplan.

Samhällsbyggnadsförvaltningen redogör för utmaningen att skapa ängsmark vid gräsytor med för näringsrik mark. Som exempel nämns ett grönområde vid Talltullen där kommunen har försökt skapa en ängsmark i över 30 år utan större framgång.

Remissinstanserna bedömer att det saknas resurser för att utlysa en tävling med kommunens företag men att det är möjligt att identifiera möjliga ängsmarker och därefter upprätta dialog med företag och sprida information.

### Ärendets handlingar

- Motion om att göra Katrineholm vildare genom att ytterligare främja den biologiska mångfalden i stadsmiljön, 2023-06-06

2023-12-06

KS/2023:269 - 1.2.6 -  
Initiativ från  
förtroendevalda,  
nämnd, revisorer,  
bolag,  
fullmäktigeberedning

- Yttrande, samhällsbyggnadsförvaltningen
- Service- och tekniknämndens beslut 2023-11-16 § 79
- Yttrande, service- och teknikförvaltningen

Axel Stenbeck  
Utredare

Beslutet skickas till:

Motionärerna

Akt



Motion till kommunfullmäktige i Katrineholms kommun

### **Gör Katrineholm vildare genom att ytterligare främja den biologiska mångfalden i stadsmiljön.**

Vi befinner oss just nu i det som kommit att kallas det sjätte massutdöendet. Det femte, som tog död på dinosaurierna för cirka 65 miljoner år sedan, orsakades enligt forskarna av en astroid eller av omfattande vulkanutbrott. När det gäller det sjätte massutdöendet är människan orsaken. Enligt FN riskerar 1 miljon arter att försvinna, bland dessa många insekter. När naturens komplexa väv slits sönder drabbas till slut allt liv på Jorden.

Att på olika sätt gynna den biologiska mångfalden är bland det viktigaste vi kan göra idag. Det finns gott om tips på tämligen enkla åtgärder som på olika sätt kan bidra till en positiv förändring. Ett av dessa är att låta fler hårt nedklippta gräsytor istället bli ängsmark.

Katrineholms kommun har på ett förtjänstfullt sätt tagit till sig tankarna på att främja den biologiska mångfalden genom att bland annat anlägga ängsmark. Vi tycker dock att mycket större områden, inte minst i centrala Katrineholm och i övriga tätorter i kommunen kan ställas om för att gynna pollinatörer.

Istället för att leta efter gräsytor som går att förvilda borde man istället fråga sig vilka ytor som absolut måste klippas. Vi människor tar mer och mer mark i anspråk och istället för att fortsätta på det sättet borde vi istället lämna tillbaka områden som på nytt kan få bli natur igen, även inne i tätorterna.

#### **Vi föreslår därför**

- att berörda förvaltningar i sitt viktiga arbete med att främja den biologiska mångfalden i Katrineholms kommun får i uppdrag att ställa om alla större gräsytor som idag är klippta till ängsmark.
- att Katrineholms kommun utlyser en tävling som riktar sig till kommunens företagare och få företag med stora kortklippta gräsmattor att ställa om sin mark till ängsytor.

#### **För Miljöpartiet de gröna i Katrineholms kommun.**

Nicklas Adamsson

Lilli Marton

Länkar för information och inspiration:

<https://www.katrineholm.se/kommun--demokrati/press--kommunikation/alla-nyheter/nyheter-2022/2022-08-31-angsmarker-flyttar-in-till-stan.html>

<https://www.svtplay.se/ge-oss-naturen-tillbaka>



## Yttrande över motion om att göra Katrineholm vildare genom att ytterligare främja den biologiska mångfalden i stadsmiljön.

### Förvaltningens förslag till beslut

Samhällsbyggnadsförvaltningen lämnar inget förslag till beslut.

### Sammanfattning av ärendet

Niklas Adamsson och Lilli Marton (Miljöpartiet) har lämnat motionen "Gör Katrineholm vildare genom att ytterligare främja den biologiska mångfalden i stadsmiljön". Motionen utmynnar i följande yrkanden:

- Att berörda förvaltningar i sitt viktiga arbete med att främja den biologiska mångfalden i Katrineholms kommun får i uppdrag att ställa om alla större gräsytor som idag är klippta till ängsmark.
- Att Katrineholms kommun utlyser en tävling som riktar sig till kommunens företagare och få företag med stora kortklippta gräsmattor att ställa om sin mark till ängsytor.

Ärendet har remitterats till Samhällsbyggnadsförvaltningen för yttrande.

Samhällsbyggnadsförvaltningen delar motionärernas uppfattning att det är viktigt att främja den biologiska mångfalden i stadsmiljön. Däremot delar Samhällsbyggnadsförvaltningen inte motionärernas syn på att anläggandet av ängsmark är en tämligen enkel åtgärd.

Samhällsbyggnadsförvaltningen bedömer att det finns stöd för att främja den biologiska mångfalden i stadsmiljön med ängsmarker i gällande kommunala styrdokument. Samhällsbyggnadsförvaltningen bedömer även att detta är något som Samhällsbyggnadsförvaltningen tillsammans med Service- och Teknikförvaltningen idag arbetar med på platser där förutsättningar råder.

Samhällsbyggnadsförvaltningen bedömer att yrkandet om att utlysa en tävling riktad till kommunens företagare att få dem att ställa om sin mark till ängsytor är en god idé med ett gott syfte, men Samhällsbyggnadsförvaltningen saknar i dagsläget resurser för att utlysa en sådan tävling. Samhällsbyggnadsförvaltningen bedömer att det i första hand är lämpligt att

identifiera var ängsmarker är möjliga att anlägga och därefter upprätta en dialog med företag och sprida information i frågan.

## Ärendets handlingar

- KS/2023:269 - Motion om att göra Katrineholm vildare genom att ytterligare främja den biologiska mångfalden i stadsmiljön.

## Ärendebeskrivning

### Yrkande 1

Vad gäller yrkande 1 som lyder "att berörda förvaltningar i sitt viktiga arbete med att främja den biologiska mångfalden i Katrineholms kommun får i uppdrag att ställa om alla större gräsytor som idag är klippta till ängsmark", bedömer Samhällsbyggnadsförvaltningen att förslaget har stöd i Grönplan för Katrineholms stad (2018) och i Kommunplan (2023–2026), samt att detta är något som Samhällsbyggnadsförvaltningen tillsammans med Service- och Teknikförvaltningen idag arbetar med på platser där förutsättningar råder.

I Grönplan för Katrineholms stad finns stöd för ängsplanteringar (s.21) som åtgärd för att gynna den biologiska mångfalden. Varierade planteringar ska genomsyra bebyggelseutvecklingen, skötseln av naturmark, restaurering och nyanläggande av parkmark, enligt Grönplanen. Delar av klippta gräsytor i parkmiljöer kan med fördel ersättas med ängsplanteringar för att gynna den biologiska mångfalden, anges i Grönplanen. Skapandet av en variation i planeringen av parker, med både "städade" och mindre städade ytor, framförhålls som viktigt i Grönplanen.

I kommunplanen (2023–2026) finns stöd för att värna den biologiska mångfalden genom att skapa ängsmarker (s.21). Åtgärder för att värna och återskapa viktiga livsmiljöer för växt- och djurlivet lyfts fram som betydande, där ängsplanteringar anges som en möjlig åtgärd.

Utifrån Samhällsbyggnadsförvaltningens strategiska verksamhetsperspektiv är det nödvändigt att ta ställning till vilka klippta grönytor som är möjliga att ställa om till ängsmark. Det är därtill viktigt att definiera vad en ängsmark är. Det är generellt svårt att skapa en ängsyta på en mark som är näringsrik, vilket många gräsytor i Katrineholms tätort är. Ett exempel på detta är vid Talltullen där kommunen har arbetat med att skapa en ängsmark i över 30 år utan större framgång. Trots återkommande slätter hindras ängsblommor av markens näringsrikhet.

Planteringar i staden bör även anpassas efter platsens övriga gestaltning och funktion, där vissa platser lämpar sig bättre för "vildare" växtlighet än andra.

Samhällsbyggnadsförvaltningen och Service- och Teknikförvaltningen arbetar tillsammans med att löpande omvandla tidigare klippta gräsytor till ängsmarker på platser där förutsättningar råder.

Därtill arbetar Samhällsbyggnadsförvaltningen aktivt med att skapa och återställa betesmarker i samarbete med lokala djurhållare. Genom att hålla marker öppna skapas förutsättningar för att gynna spridningen av ängsblommor vilket är till fördel för pollinatörer och den biologiska mångfalden. Sedan 2021 har kommunen återtagit 32 hektar tidigare arrenderad betesmark, där stora delar legat i träda, och återskapat betesmarker i tätortsnära läge.

I det fortsatta arbetet kommer Samhällsbyggnadsförvaltningen arbeta med ängsmarker i stadsmiljön. Exempelvis i projektet Lövåsen-Uppsala samt vid projekt GC-väg mellan Talltullen och det s.k. Djulökorset till våren 2024. I den planerade 1,8m breda skiljeremsan mellan GC-vägen och Norrköpingsvägen ser vi goda förutsättningar för att anlägga ängsmark.

Samhällsbyggnadsförvaltningen önskar även förbättra samordningen i frågan om ängsmarker och biologisk mångfald i stadsmiljön med berörda förvaltningar i arbetet framåt, för att i större utsträckning skapa förutsättningar för att gynna den biologiska mångfalden.

## Yrkande 2

Vad gäller yrkande 2 "att Katrineholms kommun utlyser en tävling som riktar sig till kommunens företagare och få företag med stora kortklippta gräsmattor att ställa om sin mark till ängsytor" bedömer Samhällsbyggnadsförvaltningen att syftet med yrkandet är gott, men Samhällsbyggnadsförvaltningen saknar idag resurser för att utlysa en sådan tävling. Det är dessutom viktigt att beakta att en ängsmark kan ta lång tid att skapa, ibland flera år, beroende på markförhållanden och beroende på hur ängsmark definieras.

Enligt Samhällsbyggnadsförvaltningens bedömning är det i första hand lämpligt att identifiera var ängsmarker är möjliga att anlägga. Därefter kan en dialog med företag upprättas och kunskap spridas om fördelar med att ställa om sin mark till ängsytor. Det skulle även vara möjligt att sprida goda exempel från företag som har skapat ängsmark.

Samhällsbyggnadsförvaltningen tillsammans med Service-och Teknikförvaltningen planerar för hur kommunen kan öka det medborgerliga engagemanget för biologisk mångfald. Detta skulle förslagsvis kunna göras med en kampanj "Katrineholm planterar för planeten". Kampanjen skulle kunna gå ut på att privatpersoner ansöker om att få pollinerande fröer till en begränsad gräsyta för att själva plantera, i syfte att gynna pollinationer och den biologiska mångfalden.

## Förvaltningens bedömning

Samhällsbyggnadsförvaltningen delar motionärernas uppfattning att det är viktigt att främja den biologiska mångfalden i stadsmiljön. Däremot delar Samhällsbyggnadsförvaltningen inte motionärernas syn på att anläggandet av ängsmark är en tämligen enkel åtgärd.

Samhällsbyggnadsförvaltningen bedömer att det finns stöd för att främja den biologiska mångfalden i stadsmiljön med ängsmarker i gällande kommunala styrdokument. Samhällsbyggnadsförvaltningen bedömer även att detta är något som Samhällsbyggnadsförvaltningen tillsammans med Service- och Teknikförvaltningen idag arbetar med på platser där förutsättningar råder.

Samhällsbyggnadsförvaltningen bedömer att yrkandet om att utlysa en tävling riktad till kommunens företagare att få dem att ställa om sin mark till ängsytor är en god idé med ett gott syfte, men Samhällsbyggnadsförvaltningen saknar i dagsläget resurser för att utlysa en sådan tävling. Samhällsbyggnadsförvaltningen bedömer att det i första hand är lämpligt att identifiera var ängsmarker är möjliga att anlägga och därefter upprätta en dialog med företag och sprida information i frågan.

Maja Larsson  
Klimatstrateg

Beslutet skickas till:

§ 79

STN/2023:164

## **Yttrande över motion om att göra Katrineholm vildare genom att ytterligare främja den biologiska mångfalden i stadsmiljön**

### **Service- och tekniknämndens beslut**

Service- och tekniknämnden föreslår kommunfullmäktige besluta att anse första att-satsen besvarad samt att avslå andra att-satsen.

### **Sammanfattning av ärendet**

Nicklas Adamsson (MP) och Lilli Marton (MP) har lämnat en motion om att göra Katrineholm vildare genom att ytterligare främja den biologiska mångfalden i stadsmiljön. Service- och teknikförvaltningens bedömning är att motionens inriktning överlappar redan beslutade ställningstaganden som anges i kommunfullmäktiges styrdokument Grönplan för Katrineholm stad (KF 2018-12-17, § 179). Arbetet utifrån denna plan kommer att fortgå under kommande år och är styrande för arbetet både inom organisationen och för samverkan med andra aktörer.

### **Ärendets handlingar**

- Ordförandeförslag, 2023-11-07
- Tjänsteskrivelse från service- och teknikförvaltningen, 2023-10-30
- Motion om att göra Katrineholm vildare genom att ytterligare främja den biologiska mångfalden i stadsmiljön

### **Service- och tekniknämndens överläggning**

Under service- och tekniknämndens överläggning yttrar sig Anneli Hedberg (S), Torbjörn Jonsson (M), Joha Frondelius (KD), Björn Wahlund (L) och Kennet Svahn (M) samt stadsträdgårdsmästare Lisa Lindblom.

Beslutet skickas till: kommunledningsförvaltningen, akten

Datum  
2023-10-30

Vår beteckning  
STN/2023:164 - 1.2.6 -  
Initiativ från  
förtroendevalda, nämnd,  
revisorer, bolag,  
fullmäktigeberedning

Mottagare:

Vår handläggare  
Lisa Lindblom

Handläggare telefon  
0150-570 00

Handläggare e-post  
lisa.lindblom@katrineholm.se

## Yttrande över motion om att göra Katrineholm vildare genom att ytterligare främja den biologiska mångfalden i stadsmiljön

### Förvaltningens förslag till beslut

Service- och teknikförvaltningen lämnar inget förslag till beslut.

### Sammanfattning av ärendet

Nicklas Adamsson (MP) och Lilli Marton (MP) har lämnat en motion om att göra Katrineholm vildare genom att ytterligare främja den biologiska mångfalden i stadsmiljön. Service- och teknikförvaltningens bedömning är att motionens inriktning överlappar redan beslutade ställningstaganden som anges i kommunfullmäktiges styrdokument Grönplan för Katrineholm stad (KF 2018-12-17, § 179). Arbetet utifrån denna plan kommer att fortgå under kommande år och är styrande för arbetet både inom organisationen och för samverkan med andra aktörer.

### Ärendets handlingar

- Motion om att göra Katrineholm vildare genom att ytterligare främja den biologiska mångfalden i stadsmiljön

### Ärendebeskrivning

Nicklas Adamsson (MP) och Lilli Marton (MP) har lämnat en motion om att göra Katrineholm vildare genom att ytterligare främja den biologiska mångfalden i stadsmiljön. Motionen pekar bland annat på att mycket större områden, inte minst i centrala Katrineholm och i övriga tätorter i kommunen kan ställas om för att gynna pollinatörer. Motionen utmynnar i följande yrkande:

”att berörda förvaltningar i sitt viktiga arbete med att främja den biologiska mångfalden i Katrineholms kommun får i uppdrag att ställa om alla större gräsytor som idag är klippta till ängsmark.

att Katrineholms kommun utlyser en tävling som riktar sig till kommunens företagare och få företag med stora kortklippta gräsmattor att ställa om sin mark till ängsytor.”

## Förvaltningens bedömning

Service och teknikförvaltningens bedömning är att inriktningen för motionen, att främja biologisk mångfald genom att ställa om klippta gräsytor till ängsytor, överlappar redan beslutade ställningstaganden som anges i kommunfullmäktiges styrdokument Grönplan för Katrineholm stad (KF 2018-12-17, § 179). I denna anges som en planeringsriktlinje att delar av det klippta gräset med fördel kan ersättas av ängsplanteringar (sid 21). Kommunens översiktsplan påtalar även vikten av att bevarad och utvecklad biologisk mångfald som leder till ekologisk hållbarhet. Motsvarande ställningstaganden återfinns även i den nya översiktsplanen, Framtidsplan för 2050, som nu är ute på samråd (KS 2023-08-30, § 174). I denna anges bland annat att Katrineholm ska kännetecknas av grön och hållbar utveckling.

I den sammanställning som presenteras på kommunens hemsida om Agenda 2030 och hållbar utveckling kan man under; *miljömässig hållbarhets/biologisk mångfald* läsa att kommunen bland annat jobbar med att skapa ängsmark av gräsmattor. Service och teknikförvaltningen avser att fortsätta detta arbete under kommande år med att bland annat inventering och digitalisering av skötselkartor, förtydliga inriktning för skötsel av ängsytor, arbeta med kommunikationsinsatser mot medborgare mm.

Att utlysa tävlingar är resurskrävande, vilket kommer att ta tid från kommunens egna arbete med omställningen. Service- och teknikförvaltningens bedömning är att om kommunen tar fram egna goda exempel och skötselriktningar, samt finns behjälpliga för att möta andra aktörer, kan utvecklingen troligen få fart utan att en tävling arrangeras. Under 2024 avser kommunen även att samarbeta med ett företag som är intresserat av att medfinansiera en omställning av gräsyta till äng. Förhoppningsvis kan detta initiativ inspirera även andra fastighetsägare.

Lisa Lindblom  
Stadsträdgårdsmästare

Beslutet skickas till: kommunledningsförvaltningen, akten

## **Interpellation till kommunstyrelsens ordförande Johan Söderberg om beslutsgången när det gäller att göra gång och cykelväg mellan Talltullen och korsningen till Stora Djulö på befintlig väg.**

Jag fick via Katrineholms kuriren veta att man tänkt göra om vägen mellan korsningen Stora Djulö och Talltullen. Jag tillsammans med många Katrineholmare blev oerhört upprörda dels pga. av att det idag redan finns två bra gång- och cykelvägar till Stora Djulö och att lägga ner de pengarna när vi ska hålla igen på investeringar och driftkostnader.

Jag efterlyste vem som tagit detta beslut? Enligt samhällsbyggnadsförvaltningen är beslutet taget i Övergripande plan med budget 2023-2025 investeringsbudgeten under punkten "Åtgärder enligt GC-plan där 3 mkr finns avsatta. Efter att ha påtalat att detta finns inte med i GC-planen och efter att jag flera gånger efterlyst beslut får jag besked att man på samhällsbyggnad tagit **Beslut att sänka till 60km/h och bygga fysiskt separerad gemensam GC-bana 3,5m bred, med skyddsremsa av gräs bredd 2,0 m(ger körbana 7,5m) på 2023 års budget.**

Jag var med både i ks och kf när beslutet om GC-plan togs och där finns inte detta omnämnt. Jag anser att förvaltningen ska rätta sig efter de politiskt tagna besluten dels i GC-planen och budget 2023-26 och inte själva hitta på projekt som faller dem i smaken.

Nu till frågorna ställda till Johan Söderberg, kommunstyrelsens ordförande.

1. Kan man på samhällsförvaltningen ändra tagna beslut i fullmäktige där det klart och tydligt framgår att de 3 miljonerna ska gå till åtgärder enligt GC-planen? Var finns det iså fall stöd för detta?
2. På hur stort investeringsbelopp kan man på samhällsbyggnadsförvaltningen själva ta beslut om utan att politiken bestämt åtgärden/projektet?
3. Hur ser du på att man frångår GC-planen/budget och tagna beslut?
4. Hur ser delegationsordningen ut när det gäller samhällsbyggnadsförvaltningen?

Ewa Callhammar

liberalerna



## **Svar på interpellation gällande beslutsgången rörande cykelväg mellan Talltullen och korsningen till Stora Djulö**

Ewa Callhammar (L) har ställt en interpellation till kommunstyrelsens ordförande Johan Söderberg (S) gällande beslutsgången rörande en cykelväg mellan Talltullen och korsningen till Stora Djulö.

Interpellationen lyder:

Jag fick via Katrineholms kuriren veta att man tänkt göra om vägen mellan korsningen Stora Djulö och Talltullen. Jag tillsammans med många Katrineholmare blev oerhört upprörda dels pga. av att det idag redan finns två bra gång- och cykelvägar till Stora Djulö och att lägga ner de pengarna när vi ska hålla igen på investeringar och driftkostnader.

Jag efterlyste vem som tagit detta beslut? Enligt samhällsbyggnadsförvaltningen är beslutet taget i Övergripande plan med budget 2023-2025 investeringsbudgeten under punkten ”Åtgärder enligt GC-plan där 3 mkr finns avsatta. Efter att ha påtalat att detta finns inte med i GC-planen och efter att jag flera gånger efterlyst beslut får jag besked att man på samhällsbyggnad tagit Beslut att sänka till 60km/h och bygga fysiskt separerad gemensam GC-bana 3,5m bred, med skyddsremsa av gräs bredd 2,0 m(ger körbana 7,5m) på 2023 års budget.

Jag var med både i ks och kf när beslutet om GC-plan togs och där finns inte detta omnämnt. Jag anser att förvaltningen ska rätta sig efter de politiskt tagna besluten dels i GC-planen och budget 2023-26 och inte själva hitta på projekt som faller dem i smaken.

Frågorna lyder:

1. Kan man på samhällsförvaltningen ändra tagna beslut i fullmäktige där det klart och tydligt framgår att de 3 miljonerna ska gå till åtgärder enligt GC-planen? Var finns det iså fall stöd för detta?
2. På hur stort investeringsbelopp kan man på samhällsbyggnadsförvaltningen själva ta beslut om utan att politiken bestämt åtgärden/projektet?
3. Hur ser du på att man frångår GC-planen/budget och tagna beslut?
4. Hur ser delegationsordningen ut när det gäller samhällsbyggnadsförvaltningen?

Svaret på fråga 1 lyder:

Ingen förvaltning kan ändra beslut som är tagna av kommunfullmäktige. Det är bara kommunfullmäktige som kan ändra de besluten. Det fortsatta arbetet utifrån gång- och cykelplanen utgår från de principer för fortsatt utveckling av gång- och cykelnätet, som anges i planen. När den nya översiktsplanen är antagen, bör gång- och cykelplanen revideras, utifrån innehållet i översiktsplanen.

Svaret på fråga 2 lyder:

Politiken, i budgetsammanhang kommunfullmäktige, beslutar om investeringsbudget på lite olika nivåer. Vissa investeringar kategoriseras och en budget avsätts till kategorin som exempelvis åtgärder enligt gång- och cykelplanen. I vissa fall väljer kommunfullmäktige att besluta om investeringsbudget för ett specifikt projekt. Budgeten läggs på nämndnivå och förvaltningen

genomför investeringen inom den beslutade budgetramen. Med andra ord, förvaltningen kan använda investeringsmedel inom den tilldelade ramen för kategorin.

Svaret på fråga 3 lyder:

Jag ser inte att man frångår gång- och cykelplanen eller budgetbeslut. I Övergripande plan med budget namnges specifika projekt men inte alltid. Då det görs, är det oftast för att kommunen får statsbidrag som delfinansiering av de projekten.

Svaret på fråga 4 lyder:

Kommunstyrelsens delegationsordning finns på kommunens hemsida så där kan man se den i sin helhet. Förvaltningschefen för samhällsbyggnadsförvaltningen har delegation på att omfördela tilldelade budgetmedel inom sin förvaltning inom driftbudgeten. Eventuella omfördelningar av investeringsmedel regleras i Riktlinjer för investeringar.

Johan Söderberg (S)

Kommunstyrelsens ordförande



Katrineholm 2023-12-12

## Motion

### **Konst för att lyfta kranstötorternas & stadens historia och nutid**

Vi Kristdemokrater vill lyfta fram våra kranorters historia och nutida betydelse genom att placera konstverk på någon central och väl synlig plats i orten. Konstverket ska påminna om ortens betydelse ur ett historiskt och nutida perspektiv. Allt för mycket konst hamnar inomhus på väggar så vi tycker att utomhuskonst behöver prioriteras och då också i kranstötorterna. Kranstötorterna har stor betydelse för centralorten Katrineholm och bör därför uppmärksammas.

Vi Kristdemokrater yrkar därför på

- att det tillsätts en kommitté som i samråd med Hembygdsföreningen och barnen i respektive ords skolor tar fram lämpligt underlag för ortens namnuppkomst, dess industrihistoria och för nutid.
- Att de vinnande förslagen överlämnas till konstnärer för slutlig utformning.
- Att det vid varje konstverk placeras en informationstavla med QR-kod om ortens historia.  
*Sköldinge:* Kantorps järngruva 1866-1967, tegelbruk 1917-1961. *Valla:* Valla tegelbruk 1880-talet. *Forssjö:* timmer, såg. *Äsköping:* marknadsbodas, kalkbrott, linbana.  
*Bie:* Kurortens Augustenbad 1843 hälsobrunn, återstår två brunnpaviljonger. Anneli Jordals roman "Augustenbad en sommar" som utspelar sig på orten.  
*Forsa:* spiksmedja, pappersbruk. Strångsjö: smedja ca 1900, ångsåg ca 1901, raffelstopp fabrik (raffel= lumptråd återanvända ylle)
- Att i Katrineholms Järnvägspark (utanför stationen) placeras ett mindre ånglok på räls. På lämplig plats ska finnas en QR-kod som på några språk beskriver Katrineholms järnvägshistoria.

Fullmäktigeledamöter för KD

Joha Frondelius  
Alexander Forss

Marian Loley

Dag Dunås



Katrineholm 2023-12-12

## Motion

Integrera kulturskolan i grundskolan

*- Tillvaratagen kreativitet spar kommunen för utgifter i framtiden!*

Vi Kristdemokrater har under en längre tid diskuterat hur vi i Katrineholm ska kunna utvidga kulturintresset hos våra barn och ungdomar. Vi har en idé: - att Kulturskolan borde integreras med grundskolan.

Tidig kontakt i livet med kultur gör att barn får livslånga intressen som dessutom stimulerar under hela skoltiden.

Utöva kultur är dessutom bra för självkänsla, finmotorik och hjärna.

Värderar vi kulturella kunskaper lika högt som vanliga utbildningar behöver vi underlätta och visa på kulturens effekter och göra det tidigt i livet.

Med en integrerad kulturskola i grundskolan får alla barn och ungdomar möjlighet att praktiskt utöva kulturskolans kunskapsområden. Lärarna får möjlighet att tidigt upptäcka slumrande talanger.

Ytterligare ett argument för integration är att fler elever kommer att gå ut grundskolan med godkända betyg.

Vi yrkar på


- att det utreds hur Kulturskolan kan integreras i grundskolan.

Fullmäktigeledamöter för KD

Joha Frondelius  
Alexander Forss

Marian Loley

Dag Dunås



Katrineholm 2023-12-12

## Motion

Hur gammal är eken och mer information om Djulö Herrgård

Sedan gångvägen mellan den nya parkeringen vid Djulö fotbollsplan och Djulö Herrgård börjat användas, passerar man förbi en mycket gammal ek. Eken är flera hundra år. Men hur gammal är den, funderar nog många förbipasserande gäster.

Vi Kristdemokrater föreslår att det placeras en tydlig informationsskylt, som går att läsa från gångvägen, vid sidan om den fina eken.

Vi yrkar på

- Att det placeras en stor skylt vid sidan av eken.
- Att ekens ålder utreds som sedan anges på skylten
  - Att vi får en beskrivning av Djulös historia med QR-kod eller [www.storadjulo.se](http://www.storadjulo.se),
- Att eken konstbelyses kvällstid när herrgårdskaffet är öppet!

Fullmäktigeledamöter för KD

Joha Frondelius, Marian Loley, Alexander Forss och Dag Dunås

Motion till kommunfullmäktige i Katrineholm

# Gör Läroverksgatan till gångfartsgata vid Järvenskolan

När skoldagen börjar och slutar ska de elever som inte själva kan ta sig till skolan hämtas och lämnas. Det är bussar och bilar, cyklar och gående som ska samsas om utrymmet utanför kommunens skolor. Olika satsningar har gjorts för att öka säkerheten, så att ingen kommer till skada. Men mer behöver göras.

En trafikmiljö som tycks ha glömts bort är Läroverksgatan vid Järvenskolan. Den skulle med en enkel insats kunna göras tryggare genom att sträckan görs om till gångfartsgata.

Delar av Läroverksgatans förlängning - Drottninggatan - är redan idag gångfartsgata med avsikten att öka tryggheten för oskyddade trafikanter. Centerpartiet anser att tryggheten också behöver ökas för ungdomarna som går på Järvenskolan.

## **Mot bakgrund av detta yrkar Centerpartiet:**

Att Läroverksgatan görs om till gångfartsgata utanför Järvenskolan.

**Katrineholm 9 januari 2024**

**Inger Fredriksson (C)**

**Ingela Wallace (C)**

## **Interpellation till kommunstyrelsens ordförande Johan Söderberg och vård och omsorgs ordförande Johanna Karlsson om planeringen av renoveringarna av särskilda boenden.**

Kommunen håller på att renovera sina särskilda boenden men tyvärr så har man tomställt platser långa tider i väntan på renoveringarna. Tex blev Strandgården klart sommaren 2022 och fram till oktober 2023 stod 16 platser tomma i väntan på att Norrgläntan skulle börja renoveras. Nu står 16 platser på Norrgläntan tomställda i väntan på renoveringar som väntas komma igång tidigast i mars/april. Detta kallar jag oansvarigt, det står varje månad omkring 20 äldre i väntan på plats och detta kommer öka med den åldrande befolkningen. Nästa på tur är de särskilda boenden på Igelkotten och i Valla. De skall flyttas över till Furuliden i augusti/september 2024 enligt planeringen och Furuliden står klart maj/juni 2024 med 54 platser. Renoveringen av Igelkotten och Valla är planerad att komma i gång i början av 2025.

Nu till mina frågor till båda ordförandena:

1. Varför kan inte kommunens fastighetsavdelning under samhällsbyggnads förvaltning samt vård och omsorgsförvaltningen leverera beställningarna i tid och fullständiga till KFAB så att renoveringarna kan komma igång i anslutning till att man tomställt?
2. Tror ni en privat fastighetsägare skulle hantera det så dåligt, tex att Tegelstaden ska renovera lägenheter flyttar ut hyresgästerna och ett halvår/år låter lägenheterna stå innan man börjar med renoveringen?
3. Kan det vara så att man med detta förfarande från kommunen inte vill ha fler platser till de äldre i kommunen för det kräver ju mer personal, ökad driftbudget till vård och omsorgsförvaltningen?
4. Vi i Liberalerna kräver av kommunen att lämna in fullständiga beställningar till KFAB så att man kan gå i gång med renoveringarna i direkt anslutning till att man flyttar ur lokalerna, hur ställer ni er till det?
5. Vi vet att byggföretagen varslar personal och har ont om byggjobb så det borde även vara samhällsekonomiskt att få igång dessa arbeten så fort som möjligt hur ser ni på det?

Ewa Callhammar

Liberalerna



Interpellation till kommunstyrelsens ordförande Johan Söderberg (S)

## Om trafiksäkerhet i Björkvik

Fullmäktige har debatterat bygget av en cykelbana längs väg 555, där redan flera möjliga cykelvägar finns. Denna sträcka saknas dessutom i kommunens cykelplan.

För Centerpartiet är det viktigt att trafikmiljön är säker för oskyddade trafikanter i hela kommunen.

I Björkvik finns cykelbana genom samhället längs väg 216. Mycket tung trafik passerar och övergångsstället vid vägen mot skolan och sporthallen upplevs otryggt. Infartsvägen mot skolan och sporthallen är heller inte anpassad till cyklister och gångare.

En tunnel och förlängd cykelbana skulle väsentligt förbättra säkerheten.

**Mot bakgrund av detta vill vi fråga kommunstyrelsens ordförande Johan Söderberg (S) följande:**

Vilka planer finns för att öka trafiksäkerheten i Björkvik?

**Katrineholm 10 januari 2024**

Inger Fredriksson (C)

Ingela Wallace (C)

Interpellation till kommunstyrelsens ordförande Johan Söderberg (S) om

## Trafiksäkerheten i Forssjö

Fullmäktige har debatterat bygget av en cykelbana längs väg 555, där redan flera möjliga cykelvägar finns. Denna sträcka saknas dessutom i kommunens cykelplan.

För Centerpartiet är det viktigt att trafikmiljön är säker för oskyddade trafikanter i hela kommunen.

Centerpartiet var pådrivande för att Forssjö skulle få sin cykelbana för att fler skulle kunna cykelpendla till Katrineholm. Vi har också drivit på för hastighetskontroller i samhället.

Sedan cykelbanan byggdes har Forssjö växt väsentligt och en helt ny förskola har öppnats i anslutning till Ragnars gårde. Däremot har gång- och cykelvägen inte byggts ut på motsvarande sätt längs väg 546. Cykelvägen byter sida i samhället och slutar innan den når fram till badplatsen och Bruksholmarna.

Sträckan i Forssjö fanns med som ett utvecklingsstråk i cykelplanen från 2015.

**Mot bakgrund av detta vill vi fråga kommunstyrelsens ordförande Johan Söderberg (S) följande:**

Vad görs för att förbättra trafiksäkerheten i Forssjö?

Anser du att insatserna är tillräckliga?

**Katrineholm 10 januari 2024**

Inger Fredriksson (C)

Ingela Wallace (C)

Interpellation till kommunstyrelsens ordförande Johan Söderberg (S) om

# Trafiksäkerheten i Äsköping

Fullmäktige har debatterat bygget av en cykelbana längs väg 555, där redan flera möjliga cykelvägar finns. Denna sträcka saknas dessutom i kommunens cykelplan.

För Centerpartiet är det viktigt att trafikmiljön är säker för oskyddade trafikanter i hela kommunen.

I Julita handlar det bland annat om att på ett säkert sätt kunna ta sig över väg 214 från Äsköping till idrottsplatsen Öljevi. Framförallt är det ungdomar som cyklar eller går till idrottsplatsen, som är välutbyggd med allaktivetsplan, skjutbana och tennisbanor. Även skolan skulle kunna använda idrottsanläggningen, om vägen dit gjordes säkrare.

Idag finns cykelbana, men det saknas en undergång (tunnel) samtidigt som hastigheten har ökat från 70 km i timmen till 80 på väg 214. Olycksriskerna är alltså stora.

**Mot bakgrund av detta vill vi fråga kommunstyrelsens ordförande Johan Söderberg (S) följande:**

Vad har Katrineholms kommun gjort för att få till en hastighetssänkning till 60 kilometer i timmen på väg 214 vid infarten till Äsköping?

Har kommunen tagit upp och drivit frågan om cykelbana med tunnel under mot Trafikverket?

Anser du att insatserna är tillräckliga?

**Katrineholm 10 januari 2024**

Inger Fredriksson (C)

Ingela Wallace (C)

Interpellation till kommunstyrelsens ordförande Johan Söderberg (S) om

## Trafiksäkerheten i Valla

Fullmäktige har debatterat bygget av en cykelbana längs väg 555, där redan flera möjliga cykelvägar finns. Denna sträcka saknas dessutom i kommunens cykelplan.

För Centerpartiet är det viktigt att trafikmiljön är säker för oskyddade trafikanter i hela kommunen.

Det finns tre infarter till Valla längs väg 55 och de är mer eller mindre olycksdrabbade. Det finns visserligen en tunnel under väg 55 för en säkrare passering. Dock ligger den närmare en kilometer bort från övriga infarter, så den blir inte något verkligt alternativ för den som exempelvis vill gå eller cykla till eller från Flodahållet eller som vill slippa ta bilen till motionsspåret. Särskilt Fyrö-korset är också ökänt för alla trafikolyckor som skett där.

En möjlighet att öka trafiksäkerheten och komma närmare nollvisionen är att införa en hastighetsbegränsning.

Enligt cykelplanen från 2015 är Storgatan genom Valla markerad som ett utvecklingsstråk. Det är en länk som saknas, då befintlig GC-väg har inriktning mot skola och idrottsplats.

**Mot bakgrund av detta vill vi fråga kommunstyrelsens ordförande Johan Söderberg (S) följande:**

Vad görs för att förbättra trafiksäkerheten i Valla?

Är kommunen villig att arbeta för en hastighetsbegränsning vid de aktuella korsningarna?

Var i planeringen finns cykelväg längs Storgatan?

**Katrineholm 10 januari 2024**

Ingela Wallace (C)

Inger Fredriksson (C)

**2024-01-10**

## **Interpellation till Kommunstyrelsens ordförande Johan Söderberg om fastigheten Sothönan 16.**

Denna fastighet har hyrts ut/lånats ut till Van Dieren under vad som framkommit till undertecknad under mycket lång tid. Långtradarchaufförerna använder fastigheten till bla matlagning samt till att sova i. Jag åkte förbi Terminalgatan i julhelgen och gjorde ett besök på området då det stod fullt med uppställda fordon längs gatan samt upp på området vid Sothönan. Jag knackade på och blev insläppt, vad kan man säga hela fastigheten består av svartmögel långt upp på väggar/tak och mögellukten slår emot en i dörren. I fastigheten uppehöll sig många män (alla mycket trevliga) som bekräftade att de bor där under ledigheter, sover gör man på övervåningen. Att kommunen med sitt goda minne kan tillåta detta är för mig helt obegripligt. Uthyrningen ligger under samhällsbyggnadsförvaltningen/kommunledningsförvaltningen och med anledning av detta ställer jag följande frågor till Johan Söderberg.

- 1. Hur kan samhällsbyggnadsförvaltningen hyra ut/låna ut denna fastighet till att vistas i samt övernatta i?**
- 2. Vet att ett nytt kontrakt är underskrivet av kommunen och utskickat till bolaget för deras underskrift och min undrar vad står där i?**
- 3. Detta är ett industriområde, hur kan då samhällsbyggnadsförvaltningen tillåta detta?**
- 4. Hela fastigheten är en sanitär olägenhet och ingen borde därför få vistas där i, min fråga hur kan kommunen tillåta detta?**
- 5. Hur kommer det säg att det gamla avtalet är tomt?**
- 6. Vem står för kostnaden för el och vatten mm?**

**Ewa Callhammar**

**Liberalerna**





## **Interpellation till kommunstyrelsens ordförande – Baracken på Lövåsen**

Med anledning av rapporteringen i Katrineholms Kuriren 11/1- 2024 om byggnaden på Lövåsen som används som personalutrymme för lastbilschaufförer vill jag ställa följande frågor till kommunstyrelsens ordförande Johan Söderberg. Arbetsgivaren har uppenbarligen struntat i chaufförernas arbetsmiljö då de inte verkar ha reagerat på lokalens undermåliga och hälsovådliga skick men även kommunen som hyresvärd har brustit i sitt ansvar.

1. Kommunen har ett ansvar som hyresvärd att de lokaler som hyrs ut är lämpliga för människor att vistas i. Har hyresgästen varit i kontakt med kommunen och påtalat de brister som finns i lokalen?
2. Om de har gjort det varför har inga åtgärder i så fall vidtagits?
3. Enligt Katrineholms Kurirens rapportering verkar inte kommunen ha haft koll på eller undersökt lokalens skick under många år. Varför har man brustit i den tillsynen?
4. Har hyresgästen brustit i sitt ansvar vad gäller att sköta om de lokaler man hyr och meddela eventuella brister?
5. Kommunen menar att man har varit tydlig med att lokalerna inte får användas för övernattnig men att det går bra att använda den som personalutrymme. Anser du att lokalen är lämplig som personalutrymme?
6. Vi har en arbetsmiljölagstiftning som reglerar arbetsmiljön och personalutrymmen i Sverige. Vid uthyrning av lokaler för personaländamål för då kommunen en dialog med hyresgästen om vikten av att följa den lagstiftningen?
7. När lokalen hyrdes ut, vilka åtgärder, eventuella ombyggnader med mera gjordes för att barackens användning skulle vara förenlig med svensk lagstiftning och regelverk på arbetsmiljöområdet?
8. Hur kommer du att agera framöver för att se till att en likande situation inte uppstår igen i Katrineholms kommun där anställda tvingas bo under osanitära förhållande i vår kommun?

**Tony Rosendahl**  
**Gruppledare Vänsterpartiet Katrineholm**

**Katrineholm 11/1-2024**



## Meddelande

### Förslag till beslut

Kommunfullmäktige lägger meddelandet till handlingarna.

### Rapportering av ej verkställda gynnande beslut - tredje kvartalet 2023

Socialnämnden godkänner rapporten om ej verkställda gynnande biståndsbeslut enligt 4 kap. 1 § socialtjänstlagen (SoL) för tredje kvartalet 2023.

För tredje kvartalet 2023 finns inga gynnande beslut enligt 4 kap. 1 § SoL som inte verkställts inom tre månader från beslutsdatum.